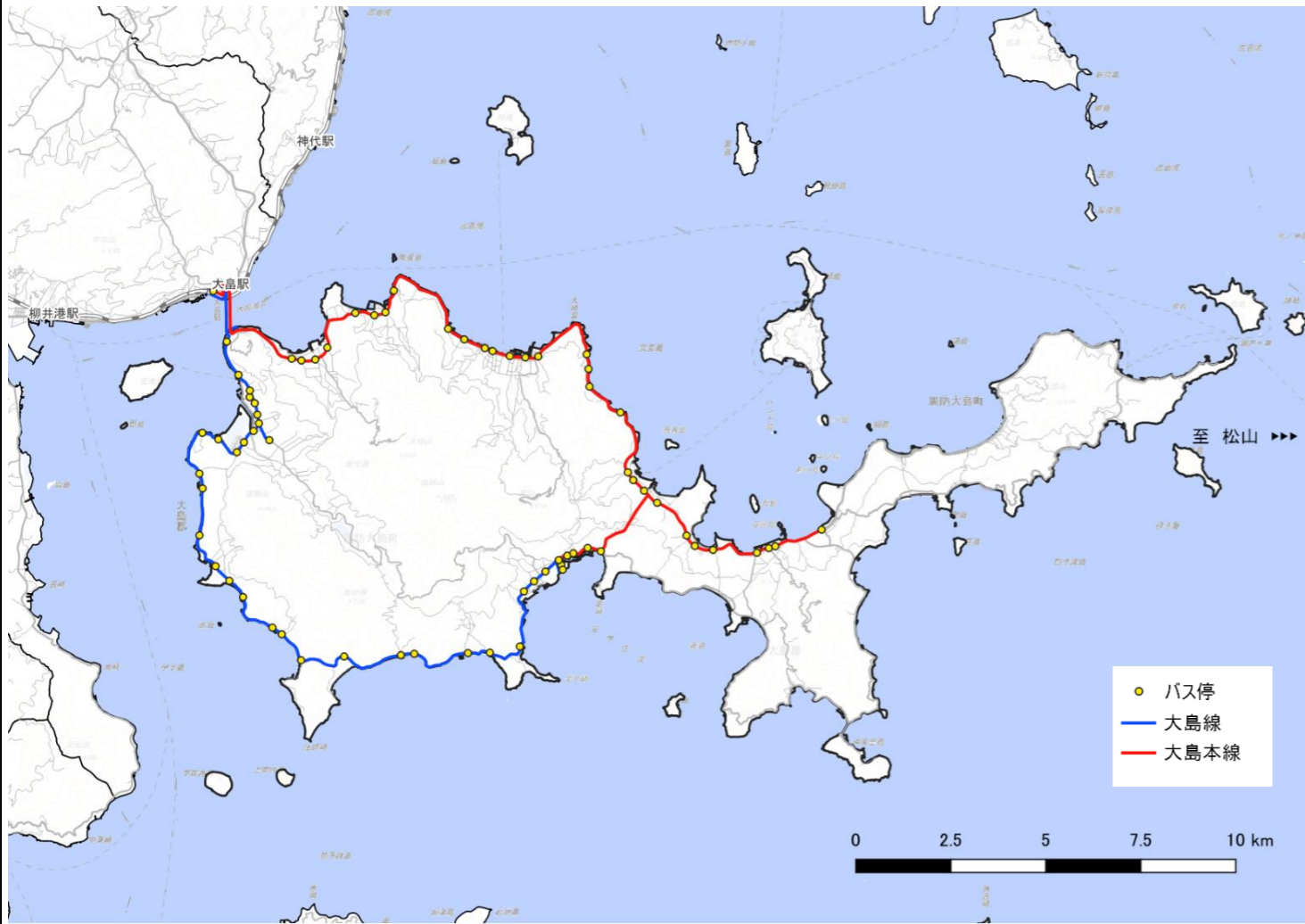
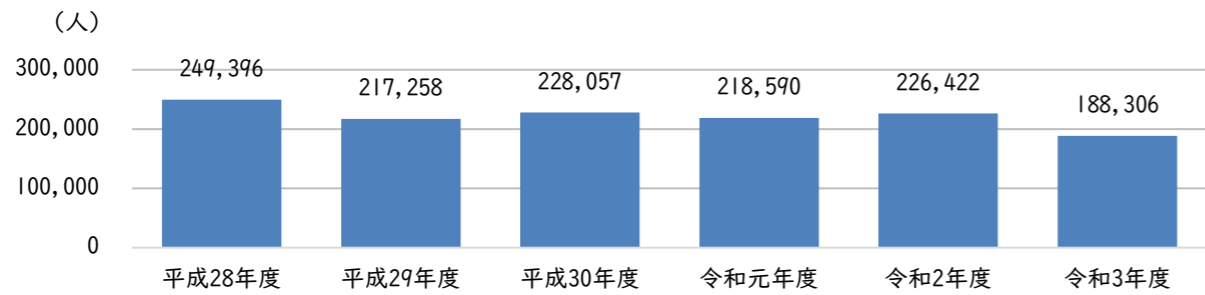


防長バス

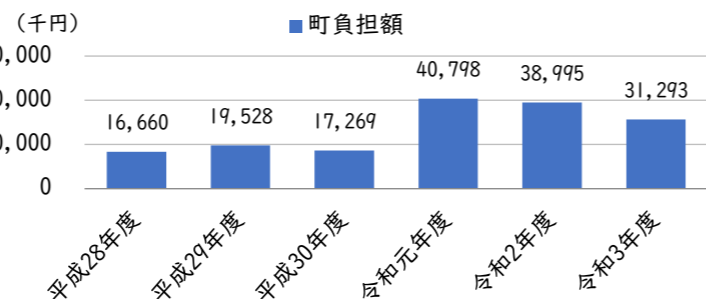
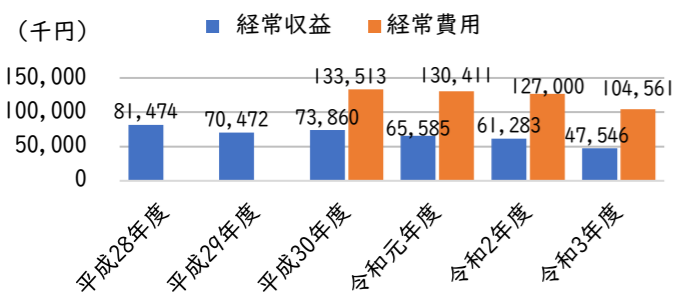
■運行経路図



■年間輸送人員の推移



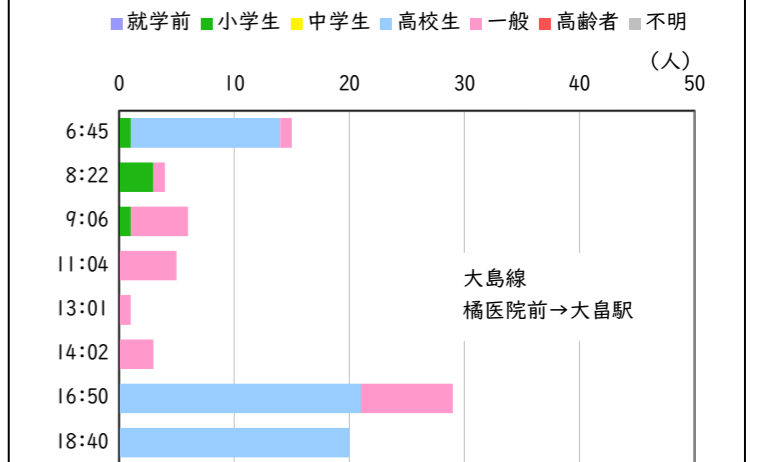
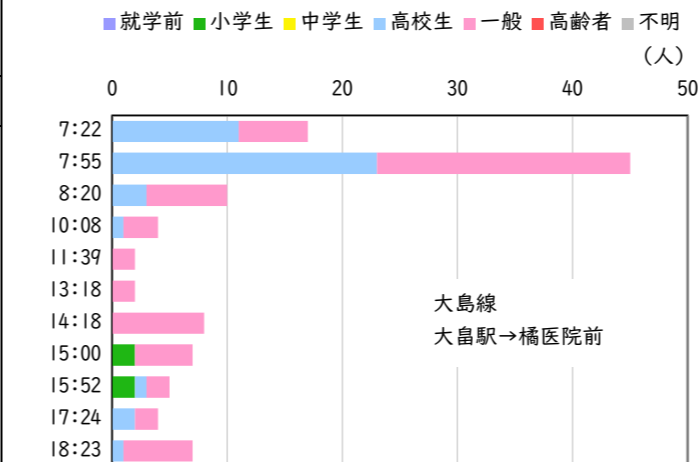
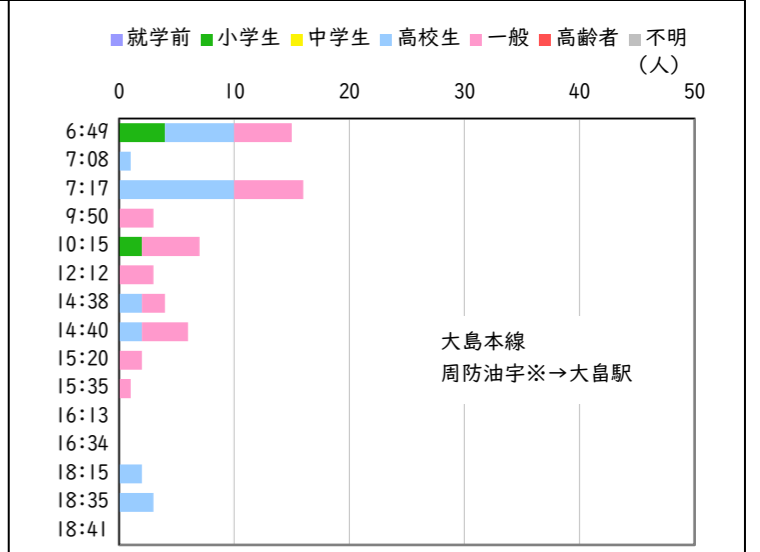
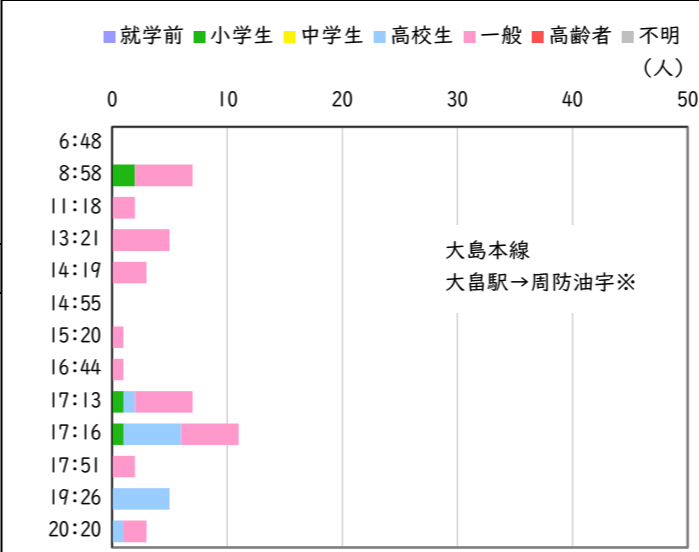
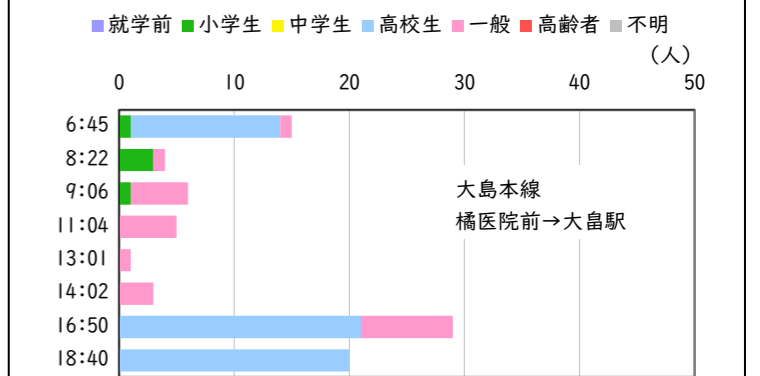
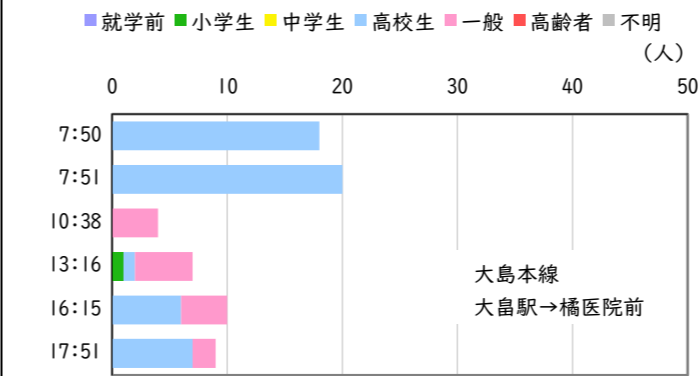
■収支・補助金の推移



■運行状況

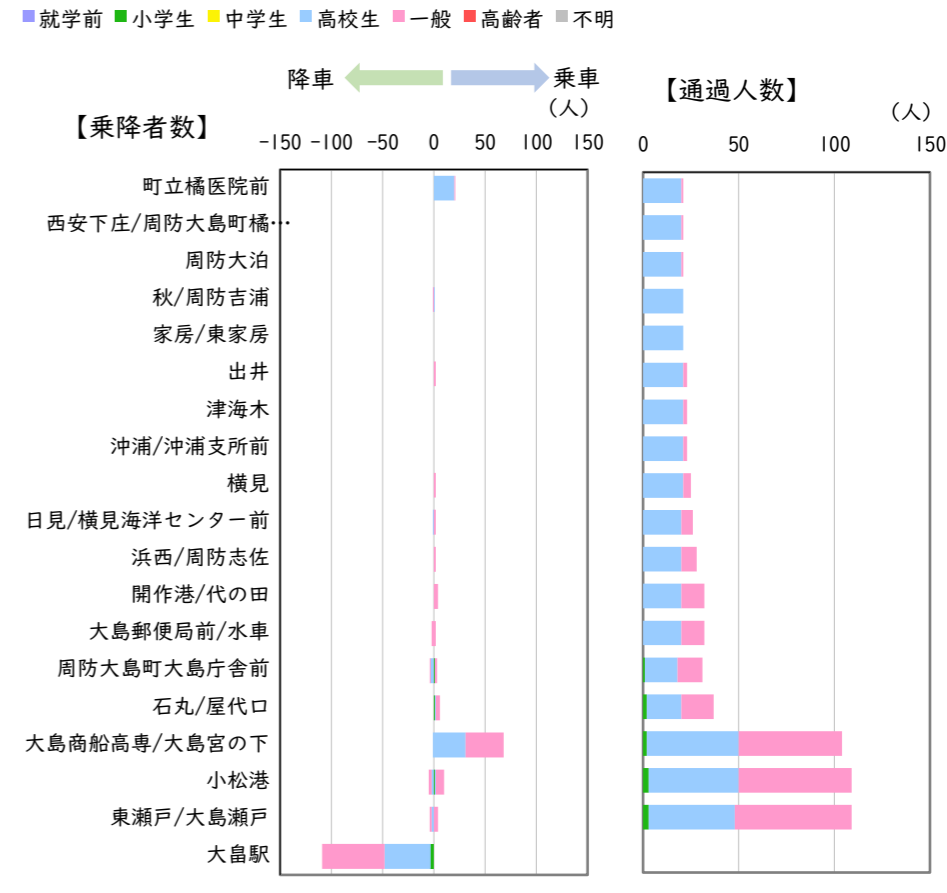
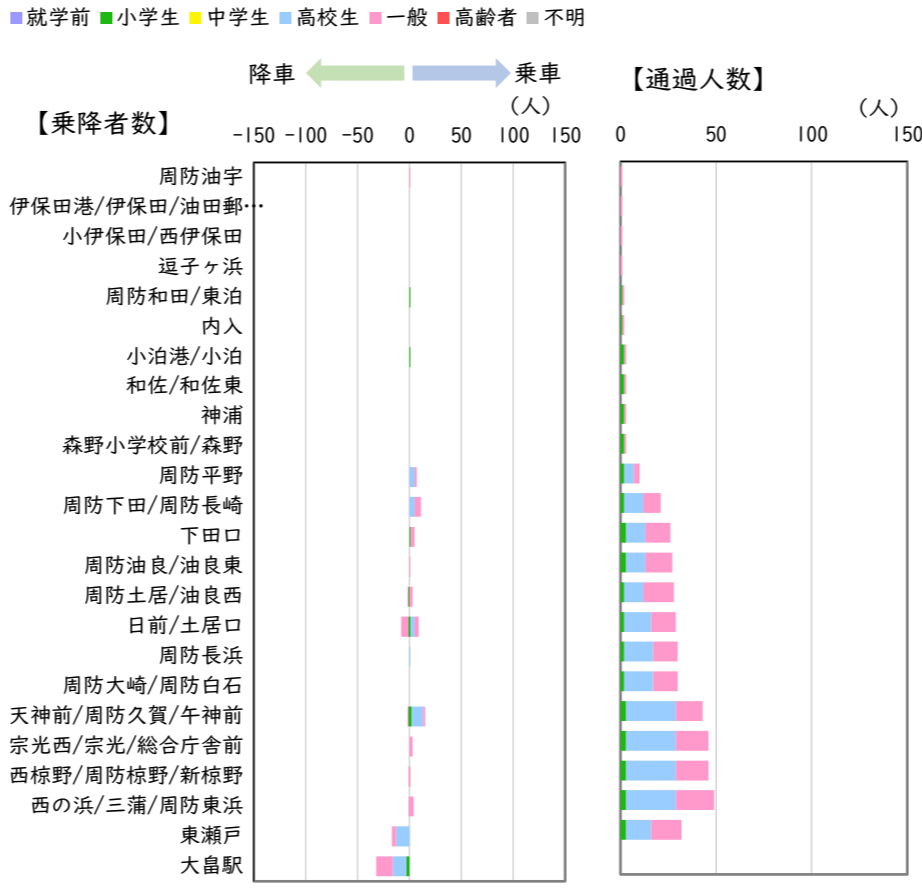
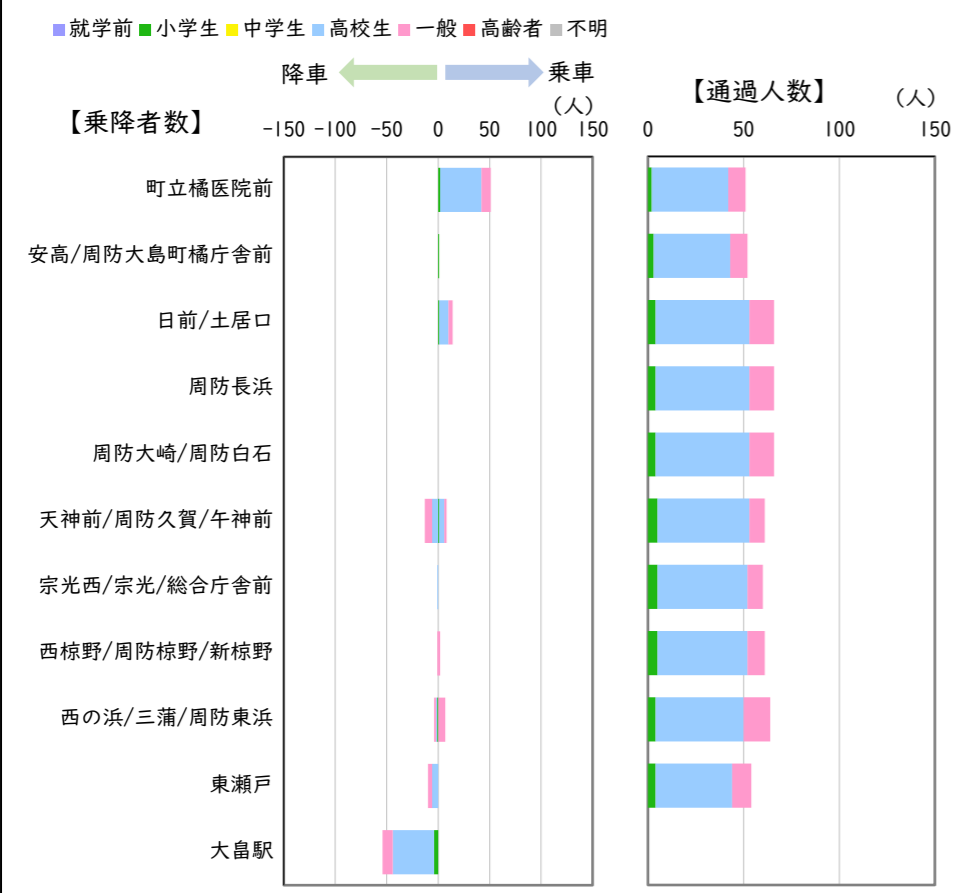
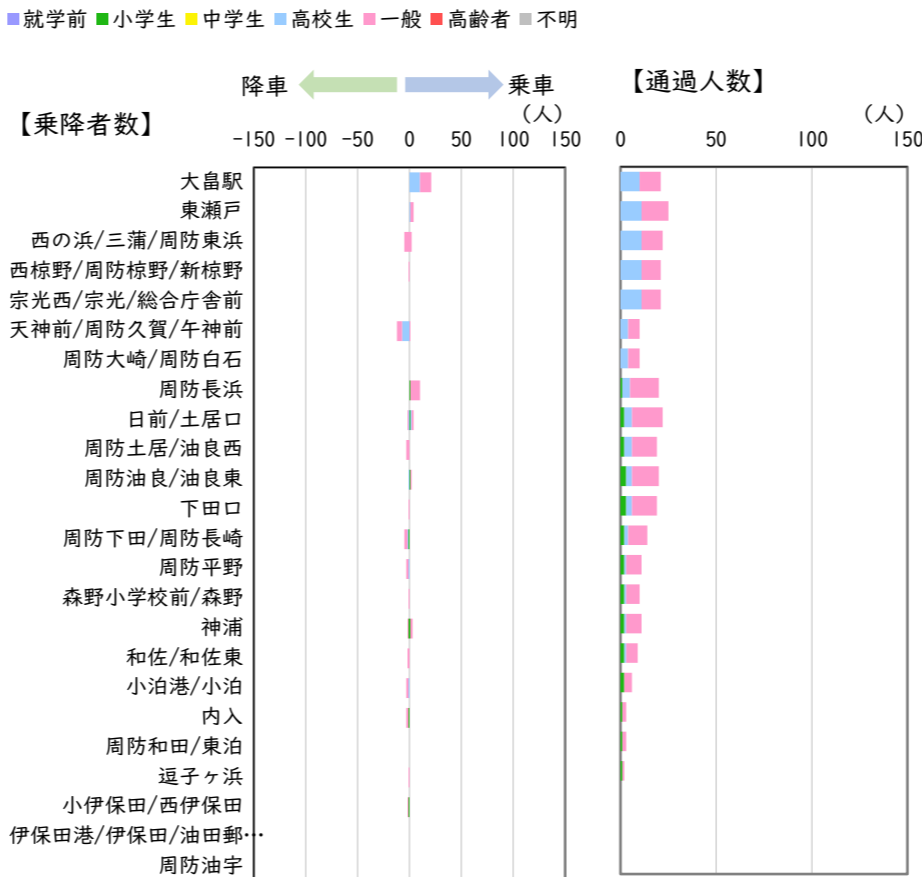
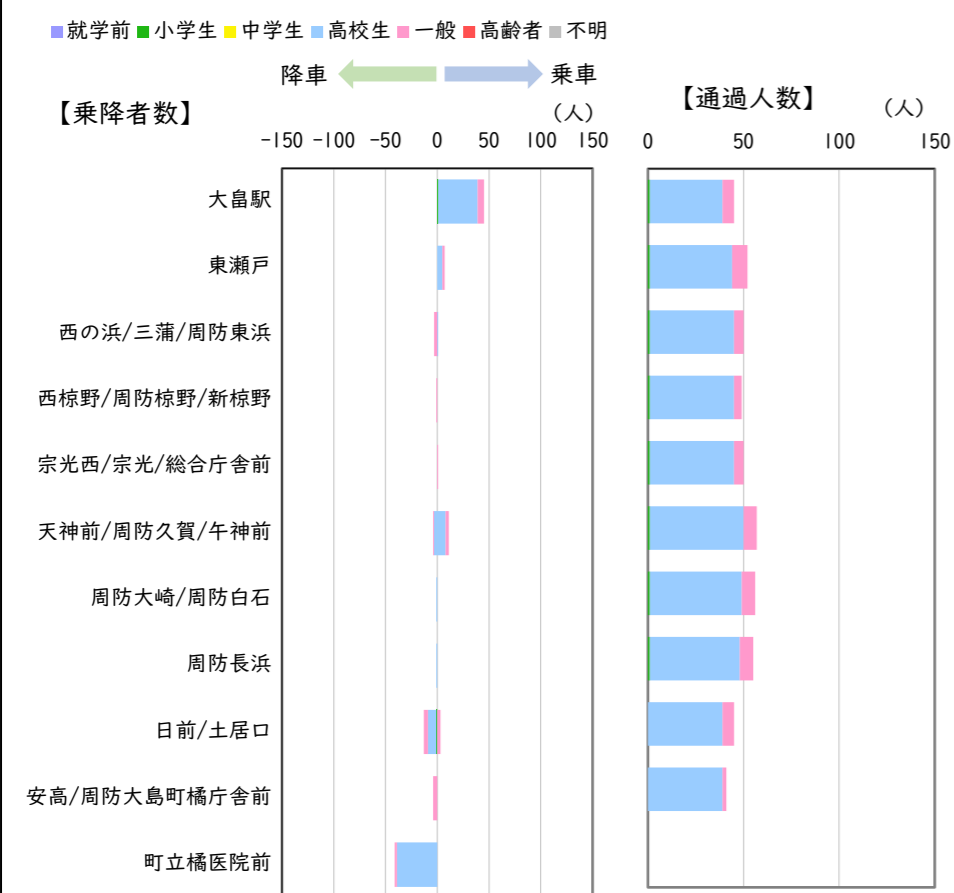
路線名	運行区間	運行頻度			補助
		平	土	日	
大島本線	大島駅～周防久賀～周防平野	5.5	2.5	2.5	県町
大島本線	大島駅～周防八幡	2.5	4.0	4.0	県町
大島本線	総合庁舎前～周防久賀～周防平野	0.5	0.5	0.5	町
大島本線	大島駅～周防久賀・土居口経由～町立橋医院前	6.5	4.0	4.0	国県町
大島線	大島駅～小松港・沖浦経由～町立橋医院前	11.0	8.5	8.5	国県町

■路線別利用状況(便別利用状況) ※令和3年度調査のため、周防平野～周防油宇間の利用含む/一般の一部に高校生含む



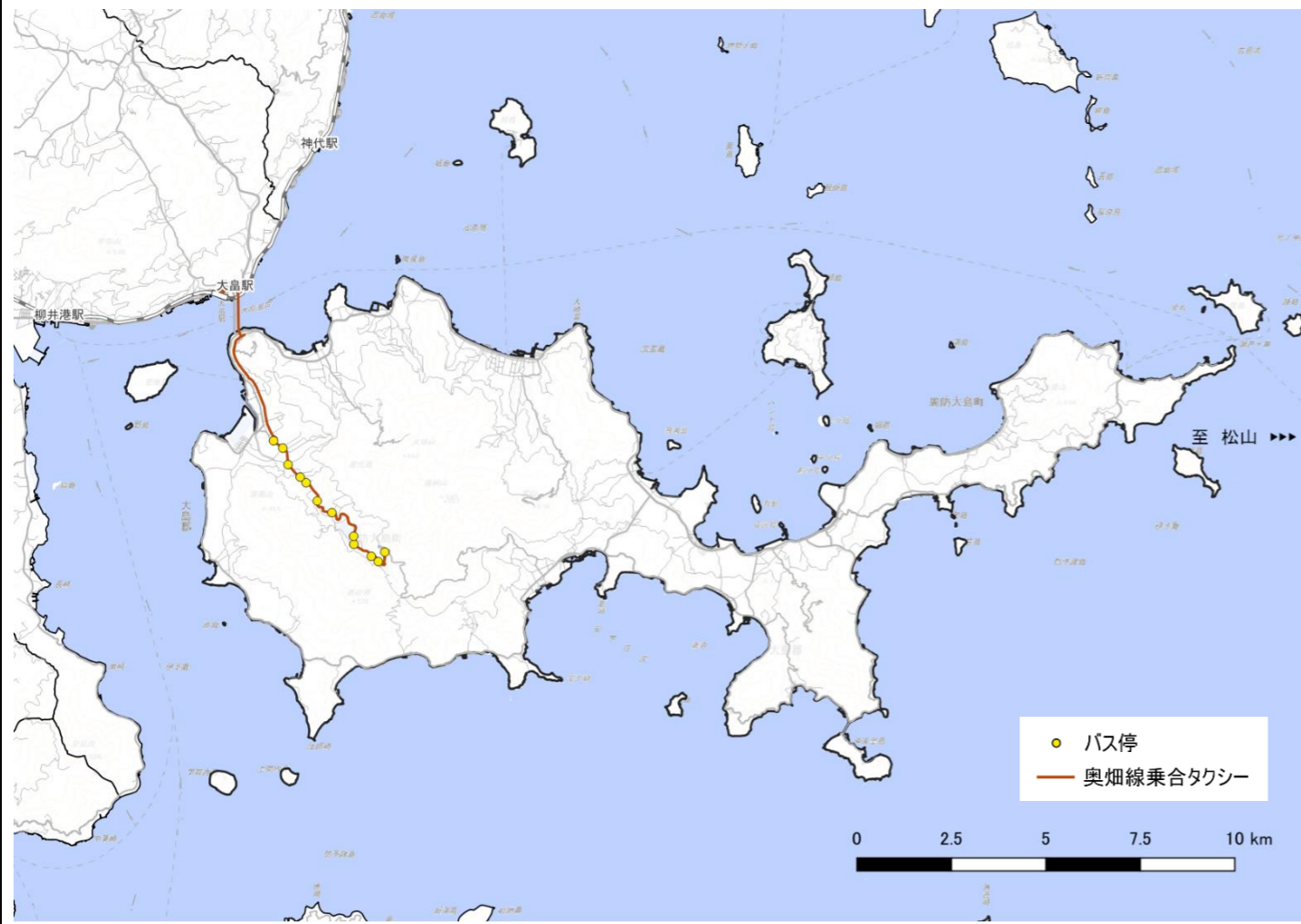
防長バス

■路線別利用状況(バス停別乗降状況) ※令和3年度調査のため、周防平野～周防油宇間の利用含む/一般の一部に高校生含む



乗合タクシー奥畑線

■運行経路図

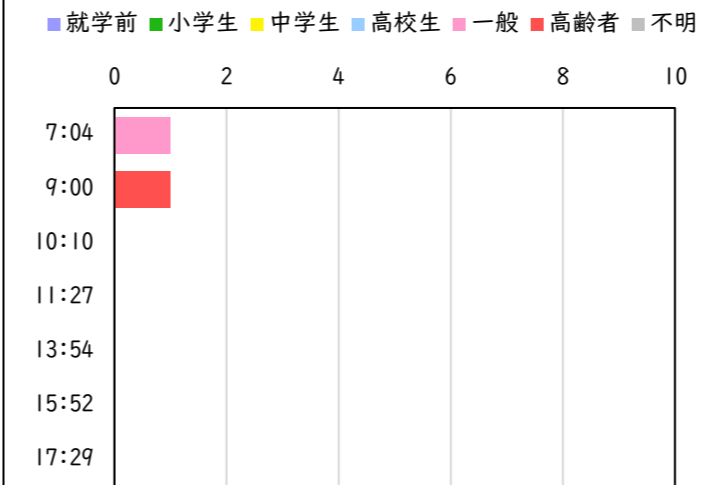


■運行状況

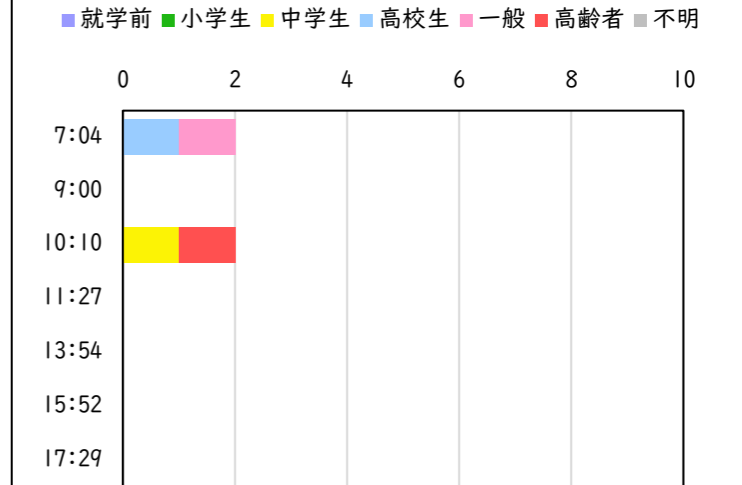
路線名	運行区間	運行頻度			補助
		平	土	日	
奥畑線	大島駅～棟畑	7.0	7.0	7.0	町

■路線別利用状況(便別利用状況) ※1日の合計値


令和4年7月14日(木) 棟畑→大島駅



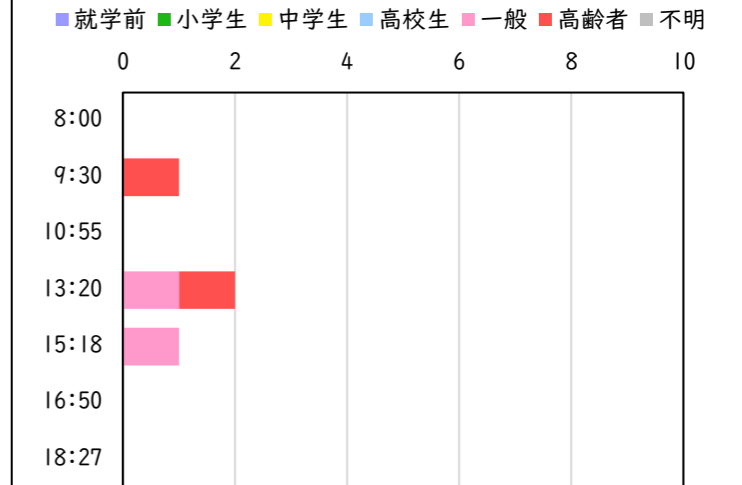
令和4年7月16日(土) 棟畑→大島駅



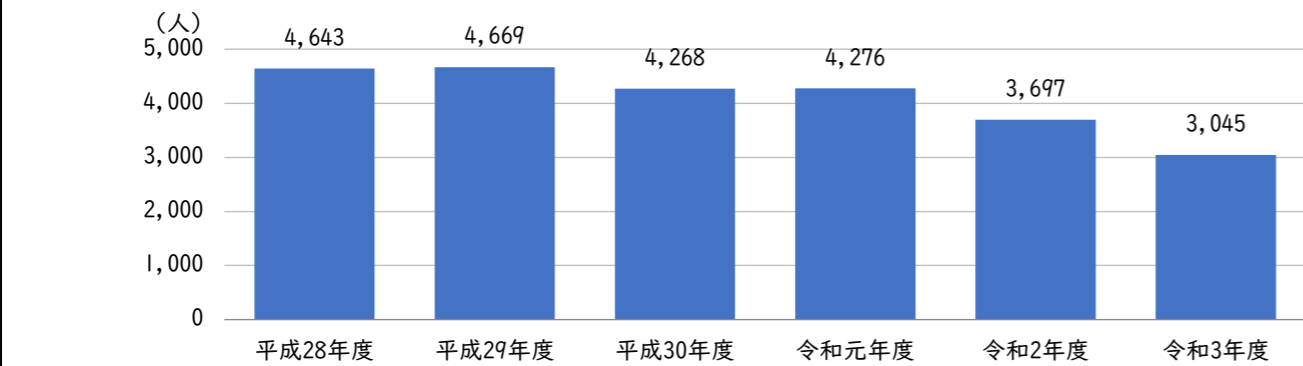
令和4年7月14日(木) 大島駅→棟畑



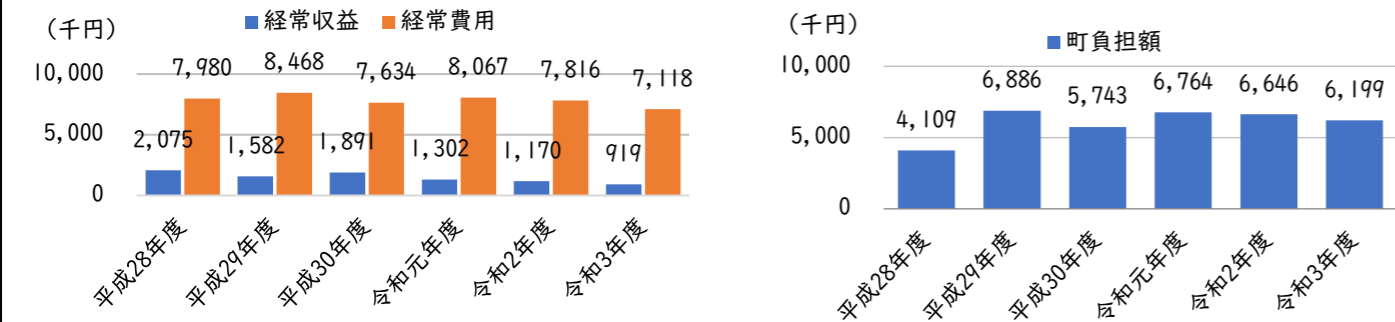
令和4年7月14日(土) 大島駅→棟畑



■年間輸送人員の推移



■収支・補助金の推移




乗合タクシー奥畑線

■路線別利用状況(バス停別乗降状況)


令和4年7月14日(木) 棟畑→大島駅

■就学前 ■小学生 ■中学生 ■高校生 ■一般 ■高齢者 ■不明



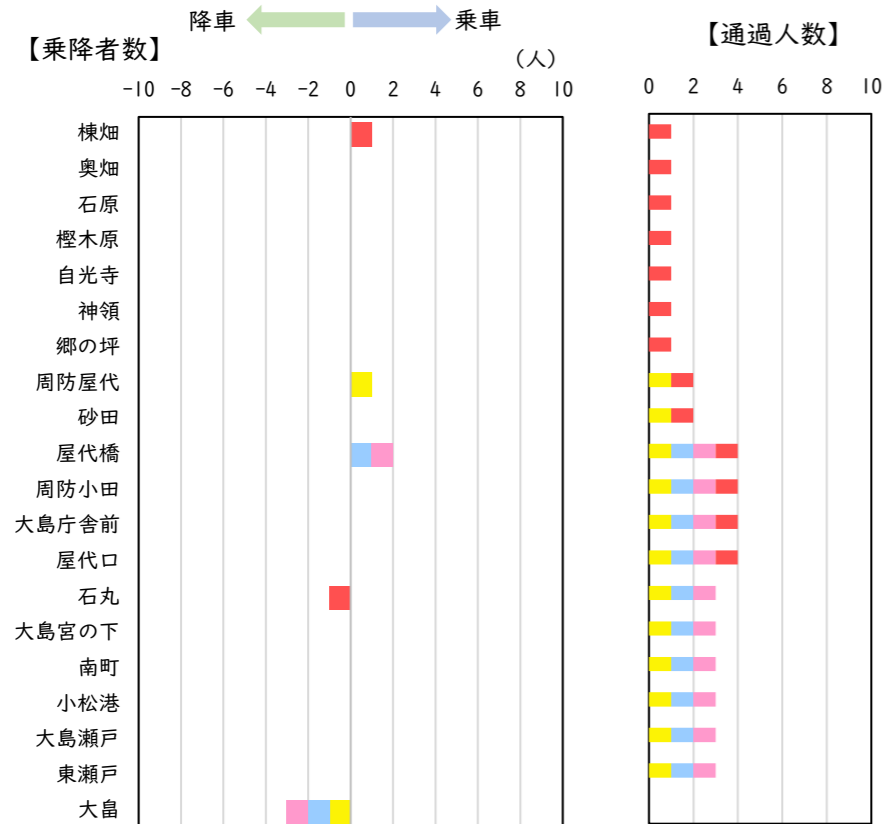
令和4年7月14日(木) 大島駅→棟畑

■就学前 ■小学生 ■中学生 ■高校生 ■一般 ■高齢者 ■不明



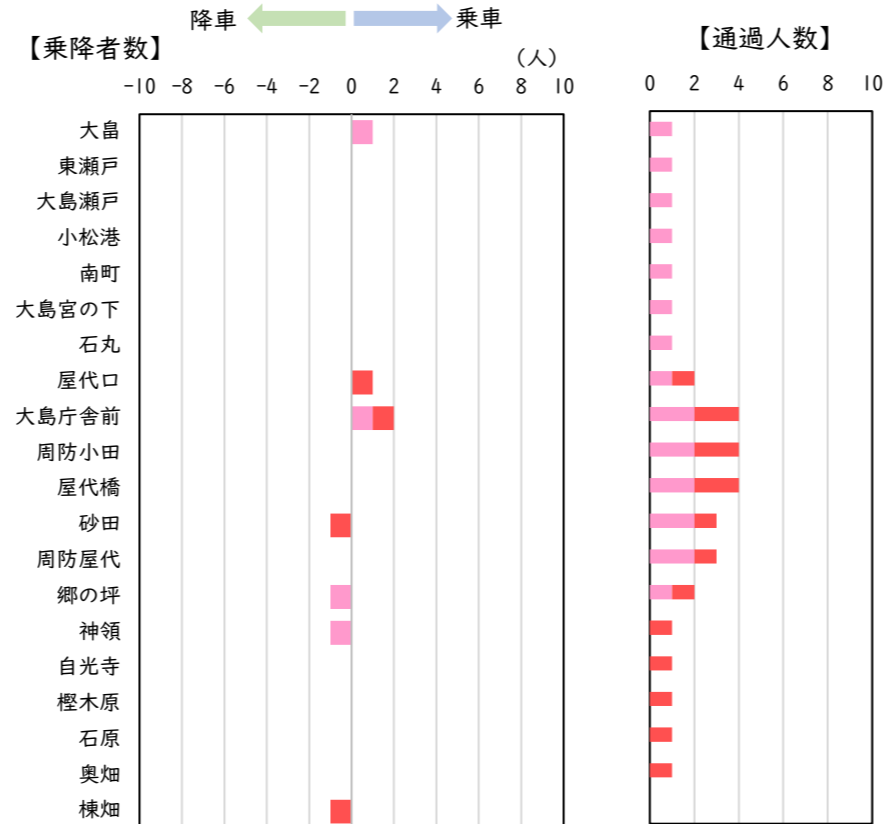
令和4年7月16日(土) 棟畑→大島駅

■就学前 ■小学生 ■中学生 ■高校生 ■一般 ■高齢者 ■不明



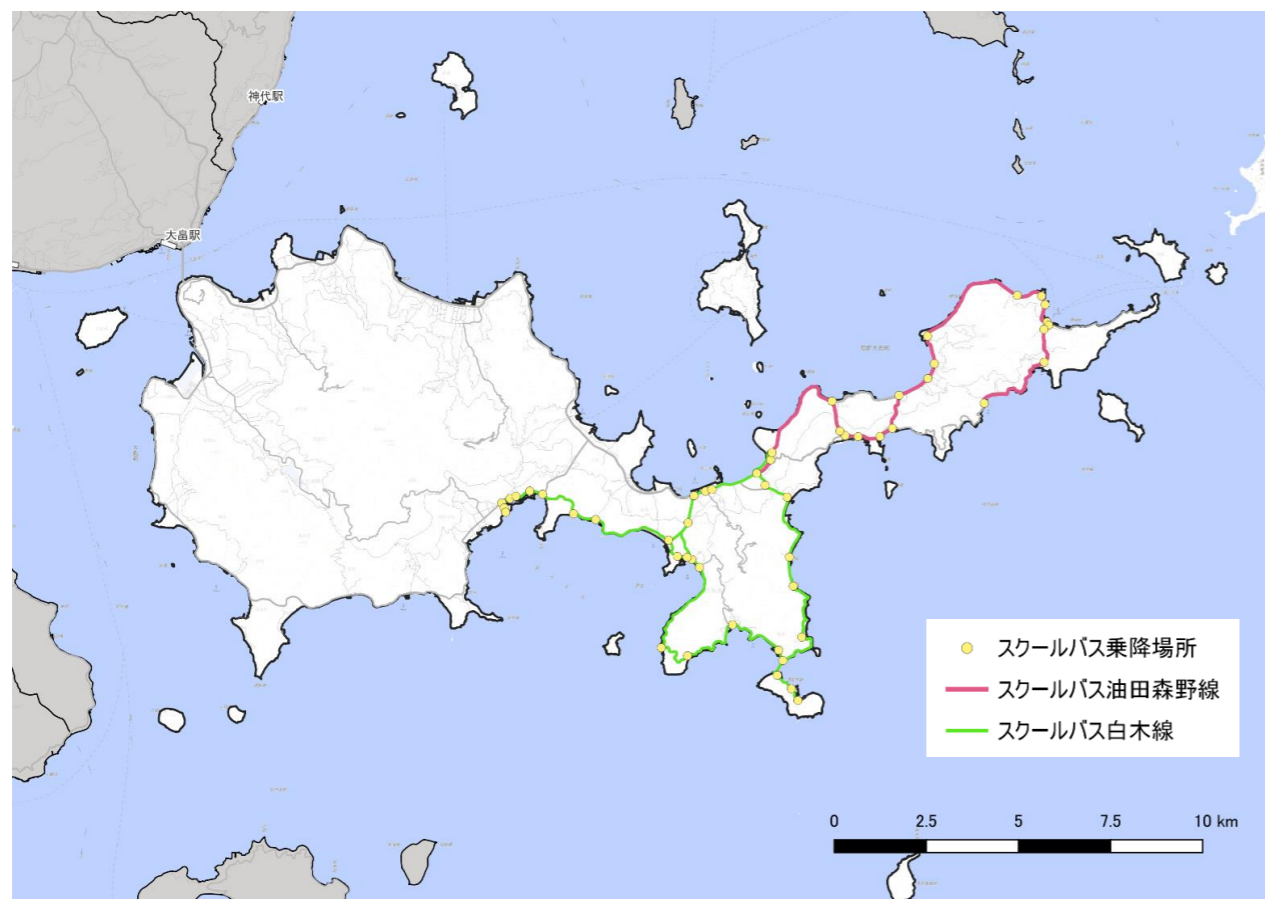
令和4年7月16日(土) 大島駅→棟畑

■就学前 ■小学生 ■中学生 ■高校生 ■一般 ■高齢者 ■不明



スクールバス（一般混乗）：白木線、油田森野線

■運行経路図

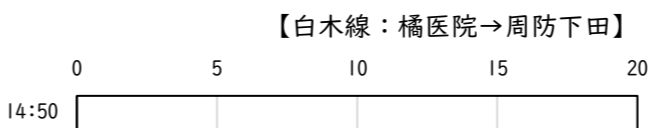
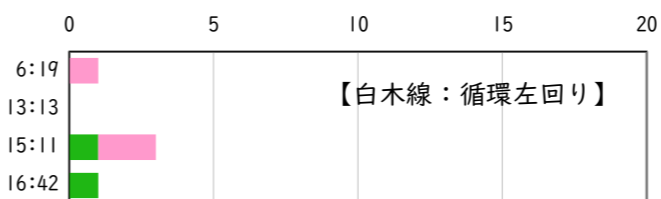
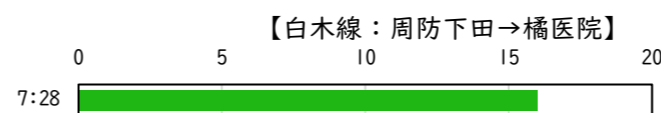
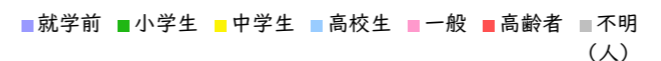


■運行状況

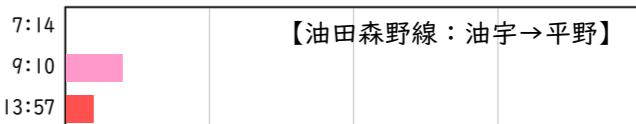
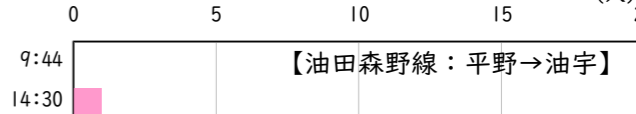
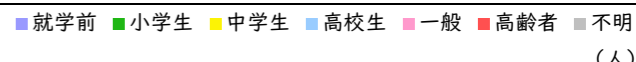
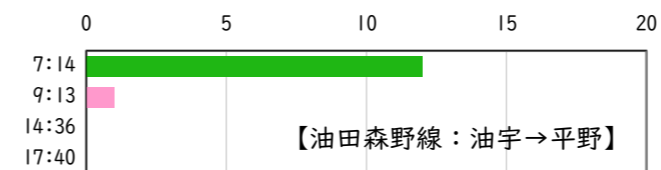
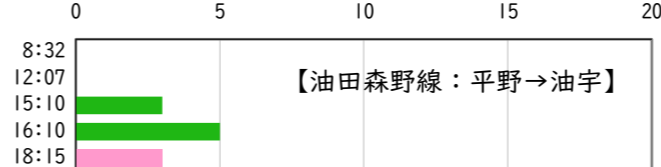
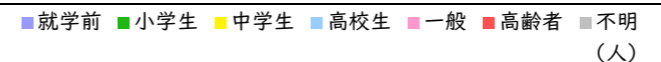
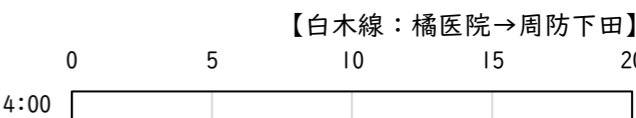
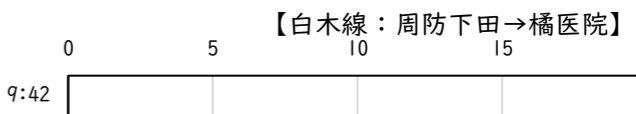
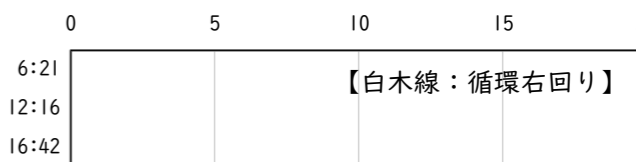
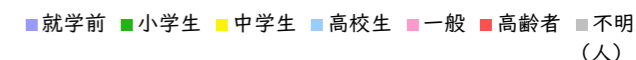
路線名	運行区間・区域	運行頻度			補助
		平	土	日	
白木循環線	周防下田～沖家室～周防下田	3.0	2.0	2.0	
白木安下庄線	森野～沖家室～周防下田	0.5	-	-	
	周防下田～小積	0.5	-	-	
	周防下田～沖家室～周防長崎～町立橋医院前	0.5	-	-	
	町立橋医院前～周防下田～沖家室～周防下田	0.5	1.0	1.0	
油田森野線	馬ヶ原～周防平野	1.5	1.0	1.0	
	周防油字～周防平野	3.0	1.5	1.5	

■路線別利用状況(便別利用状況)

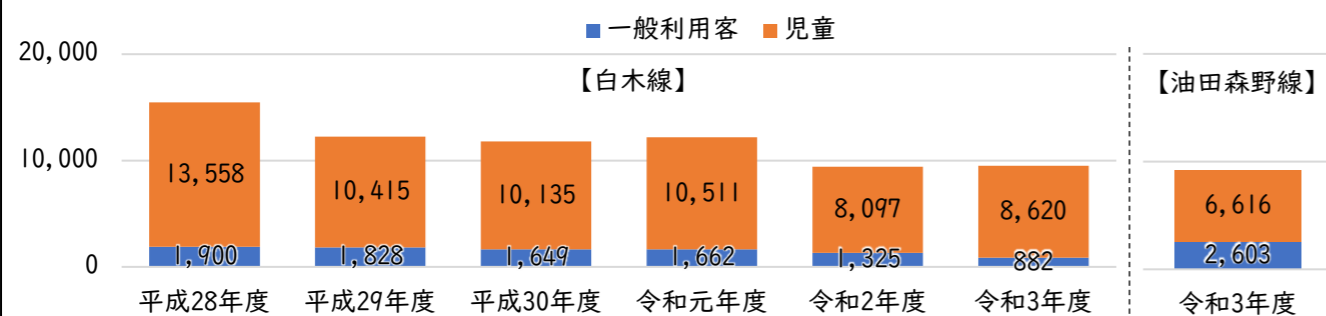
令和4年7月14日(木)



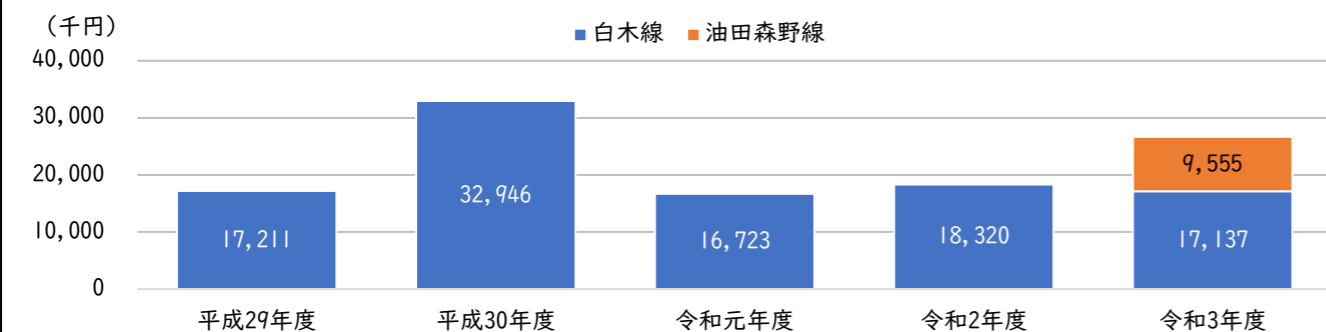
令和4年7月16日(土)



■年間輸送人員の推移



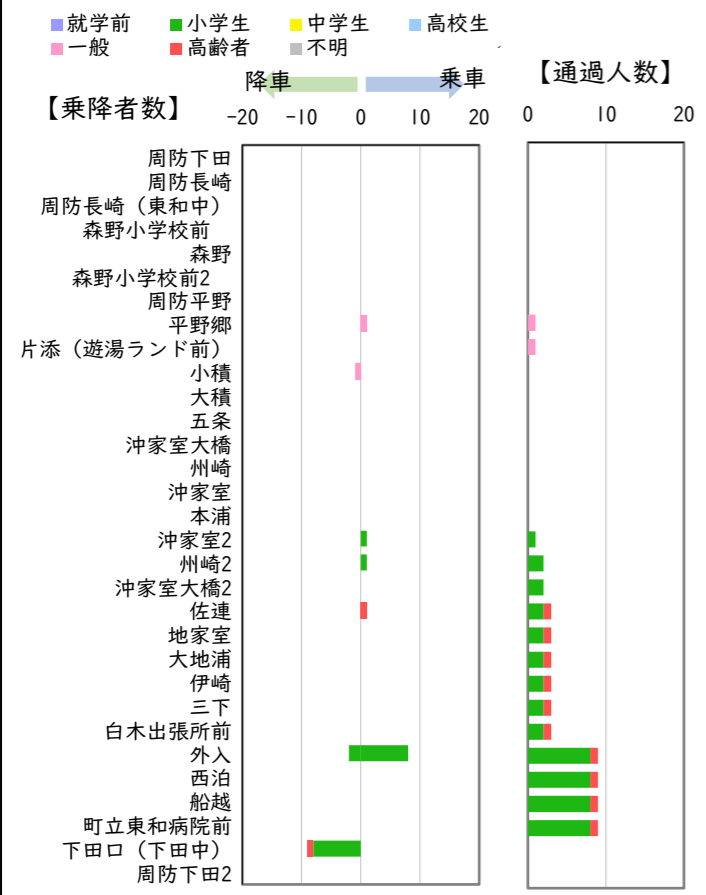
■収支・補助金の推移



スクールバス（一般混乗）：白木線、油田森野線

■路線別利用状況(バス停別乗降状況)

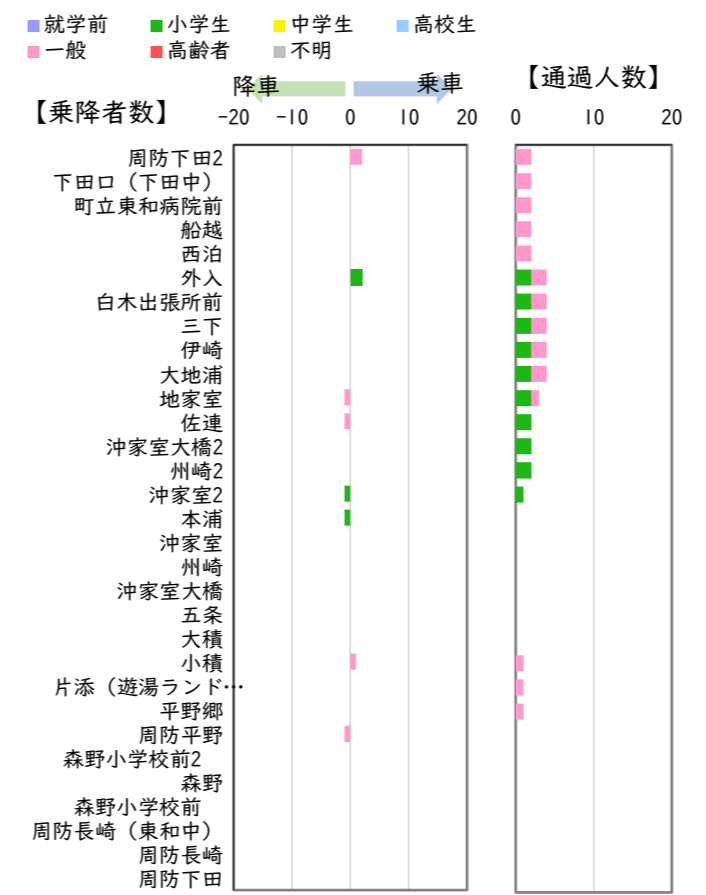
令和4年7月14日(木) 白木線：循環右回り



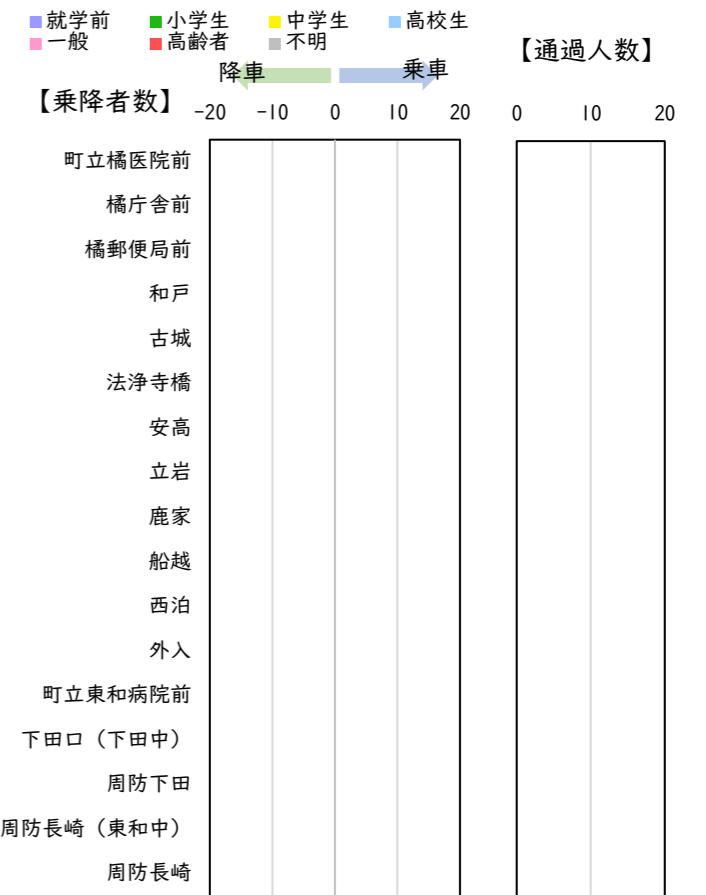
白木線：周防下田→橋医院



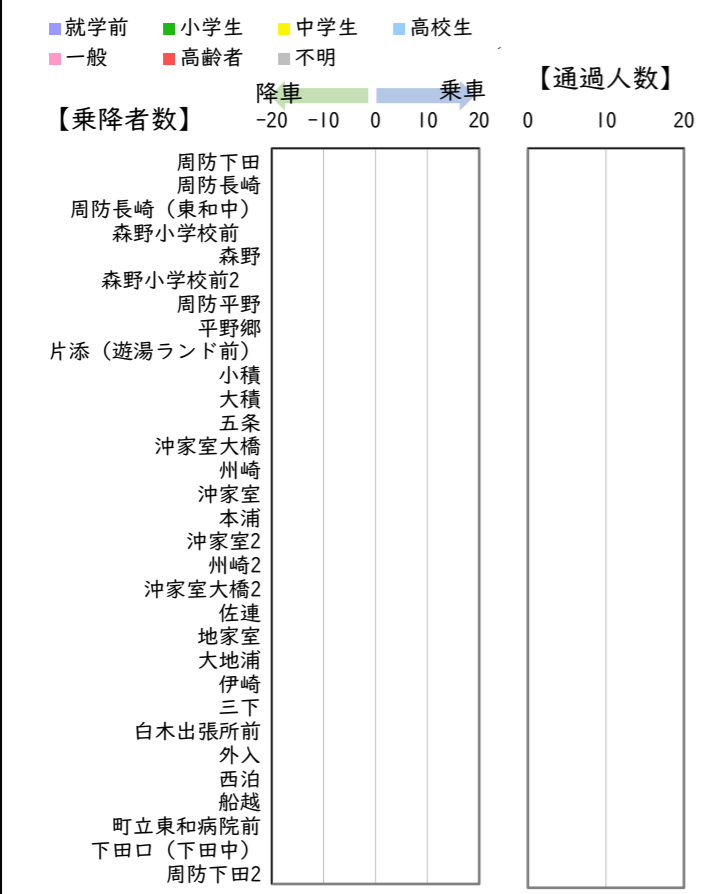
白木線：循環左回り



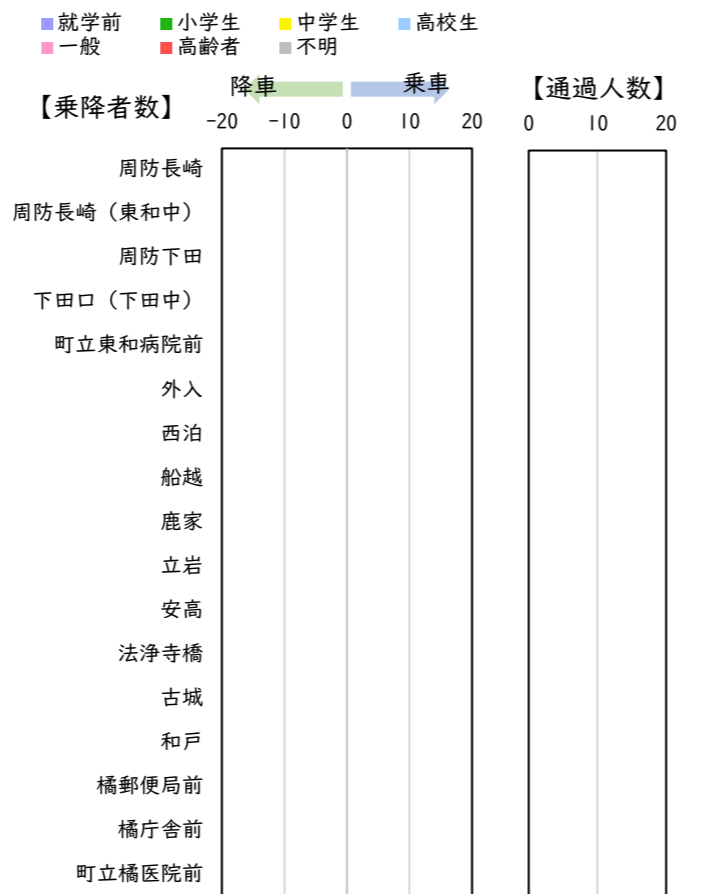
白木線：橋医院→周防下田



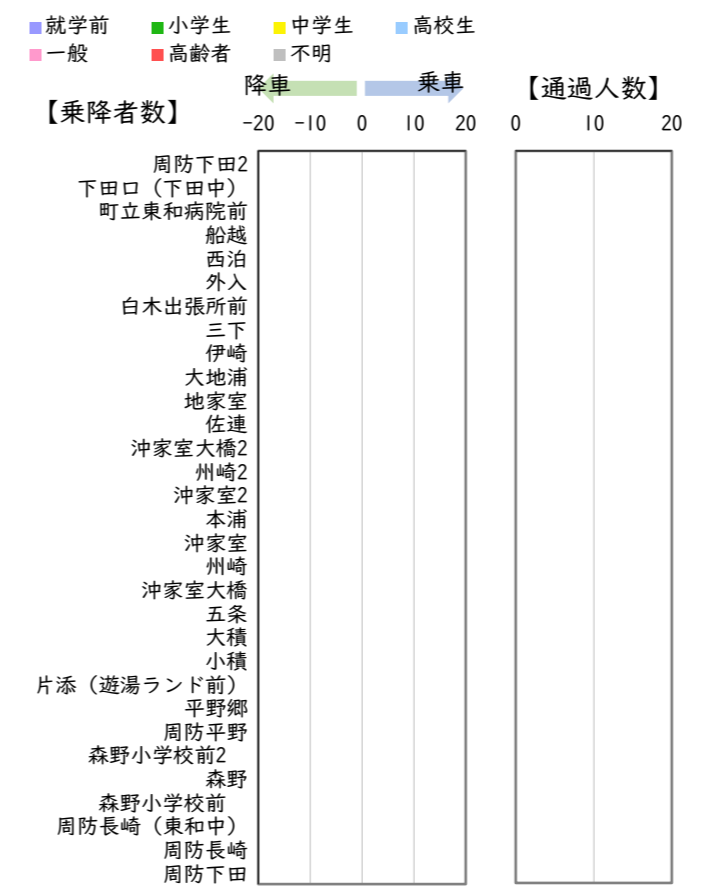
令和4年7月16日(土) 白木線：循環右回り



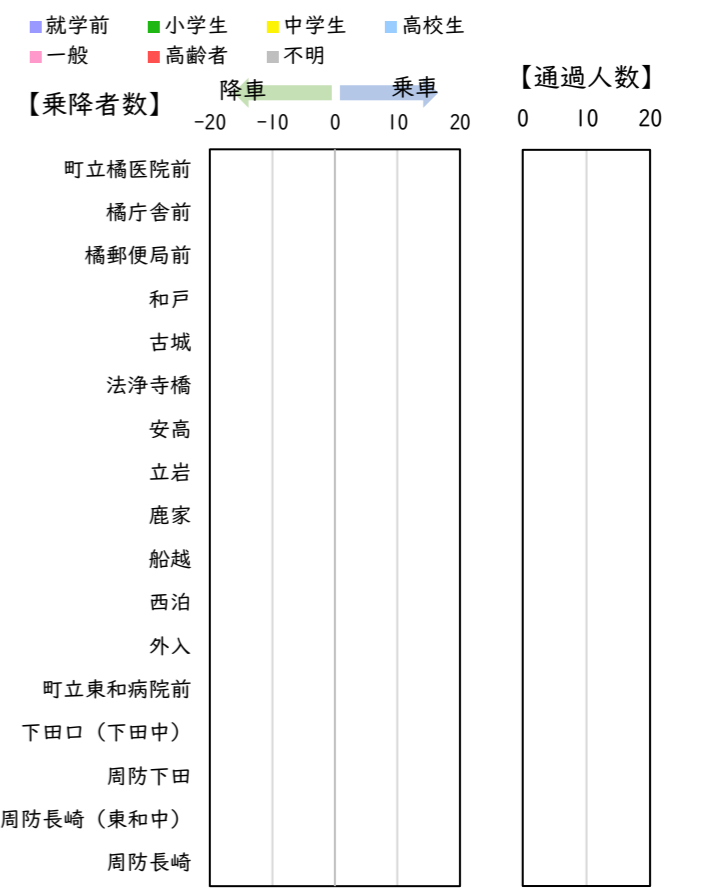
白木線：周防下田→橋医院



白木線：循環左回り



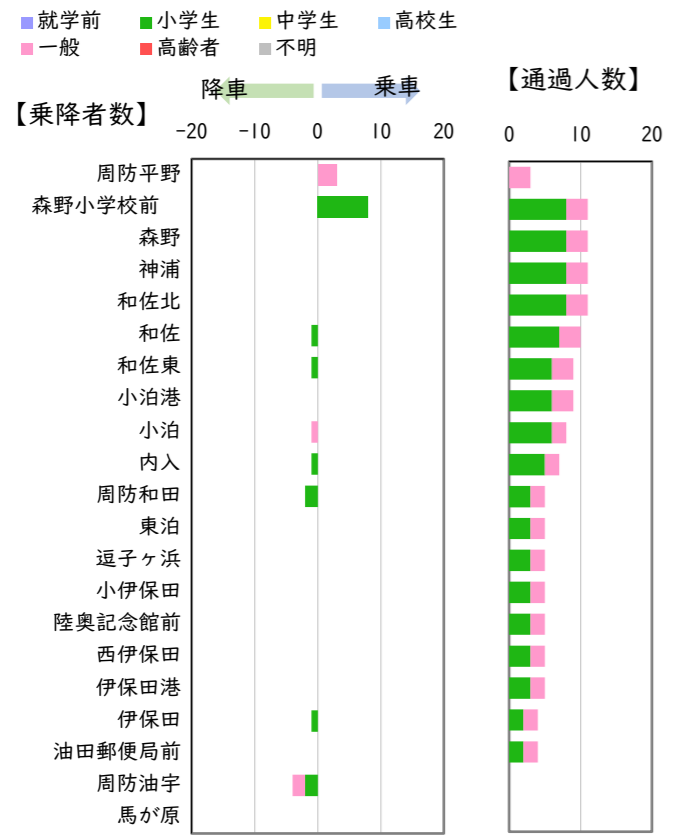
白木線：橋医院→周防下田



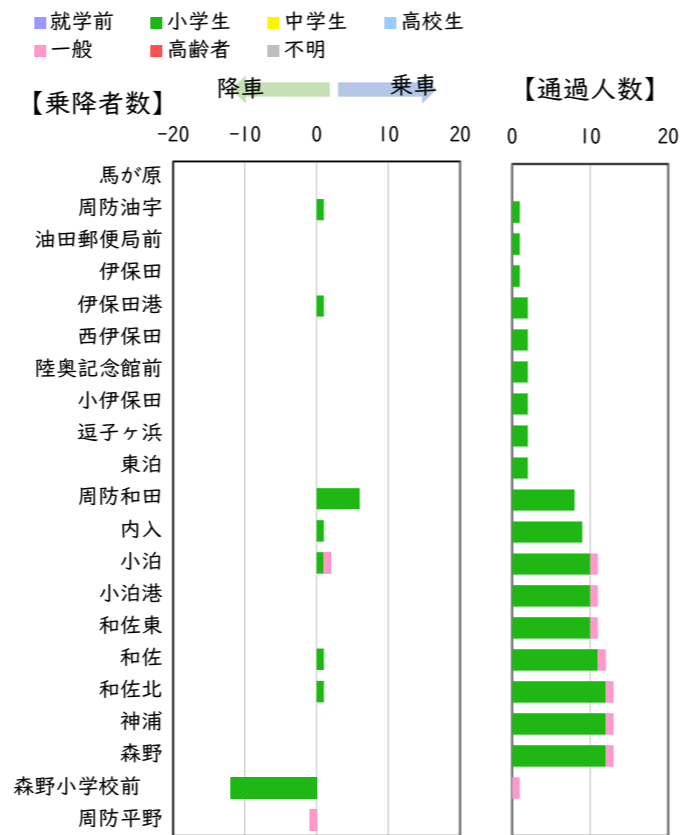
スクールバス（一般混乗）：白木線、油田森野線

■路線別利用状況(バス停別乗降状況)

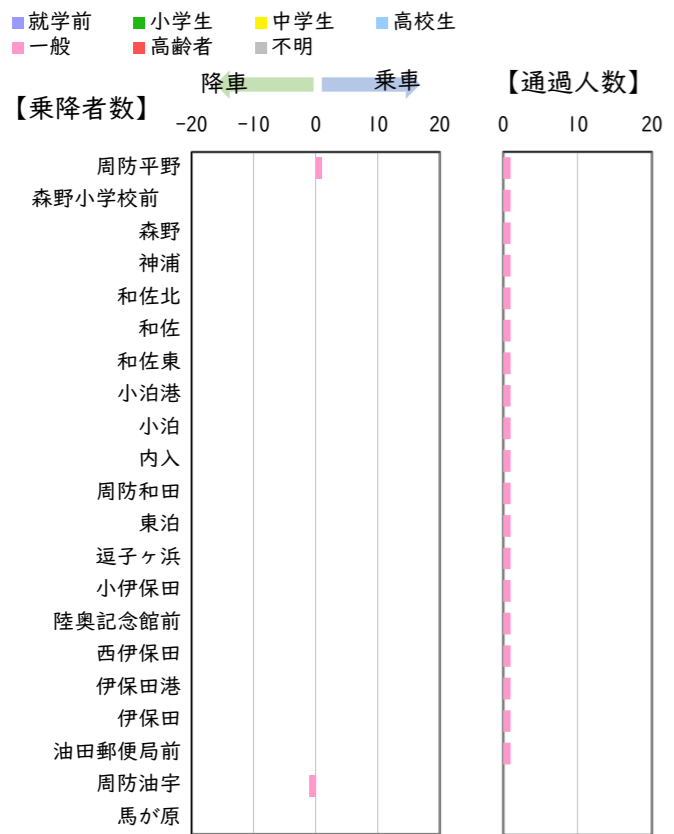
令和4年7月14日(木) 油田森野線：平野→油宇




油田森野線：油宇→平野



令和4年7月14日(木) 油田森野線：平野→油宇



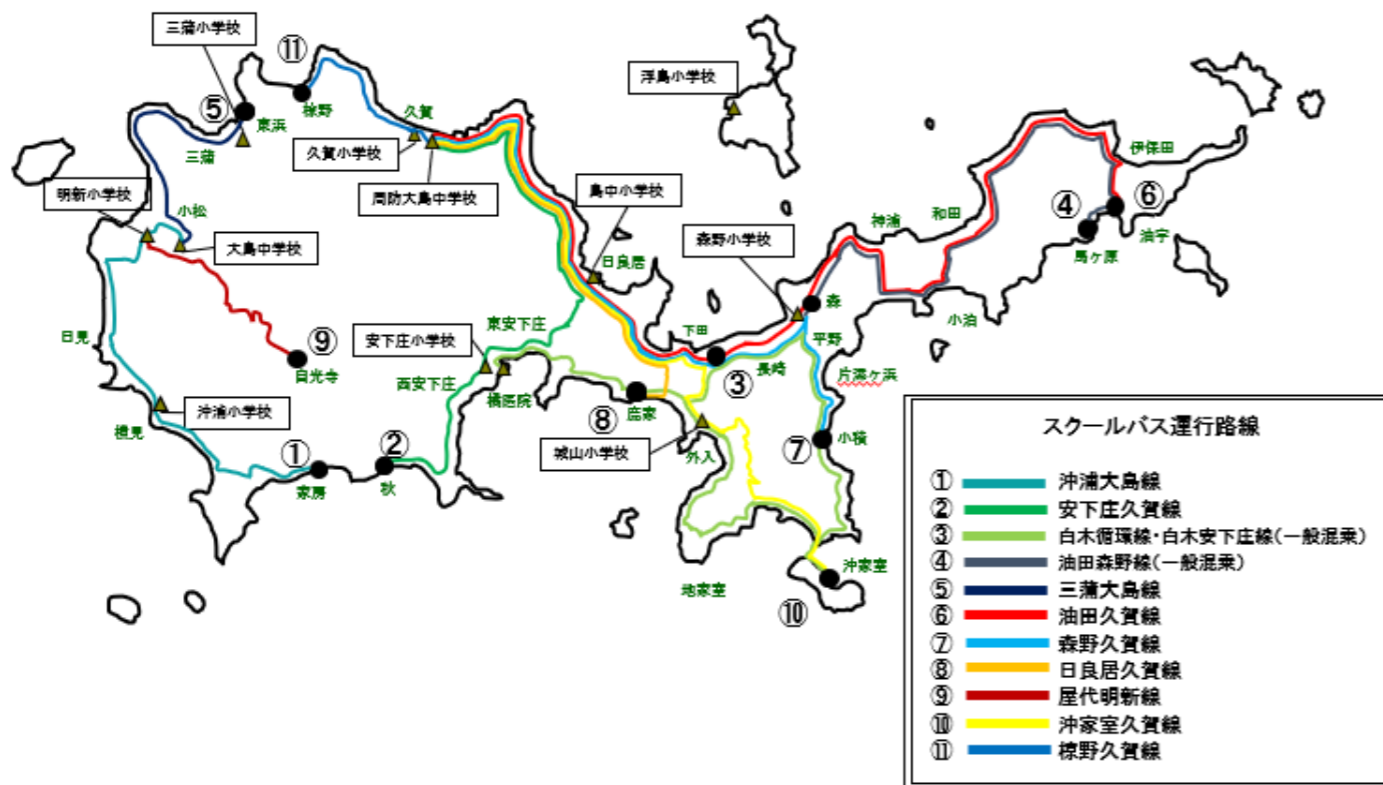
油田森野線：油宇→平野



スクールバス（専用）

■運行経路図

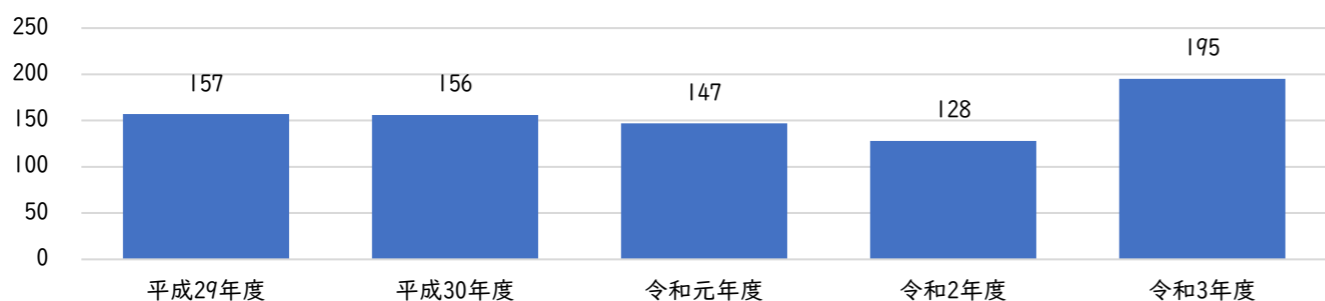
周防大島町スクールバス運行経路（令和3年4月現在）



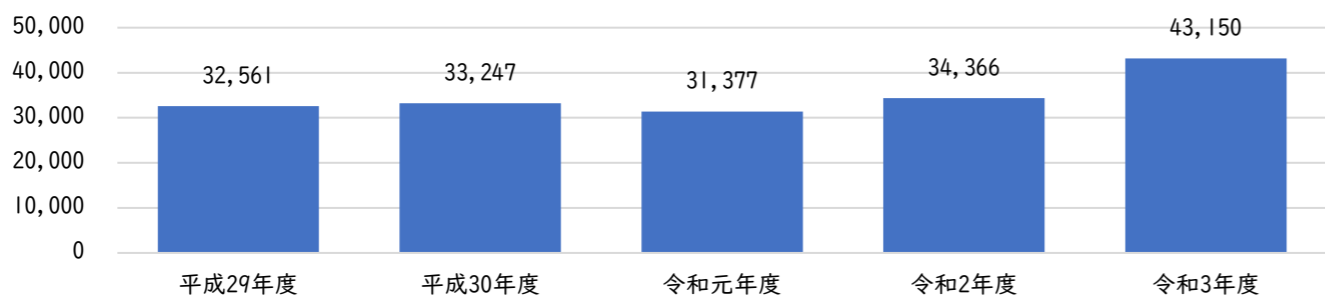
■運行状況

地区	学校名	コース
大島	明新小学校	屋代明新線
	三浦小学校	三浦大島線
	沖浦小学校	沖浦大島線
	大島中学校	三浦大島線（三浦小学校と共用）
		沖浦大島線（沖浦小学校と共用）
久賀	久賀小学校	棕野久賀線
	島中小学校	日良居久賀線
	周防大島中学校	油田久賀線
		沖家室久賀線（城山小学校と共用）
		安下庄久賀線（安下庄小学校と共用）
		日良居久賀線（島中小学校と共用）
森野久賀線		
橘	安下庄小学校	安下庄久賀線
東和	城山小学校	沖家室久賀線

■年間輸送人員の推移（利用登録者数の推移）

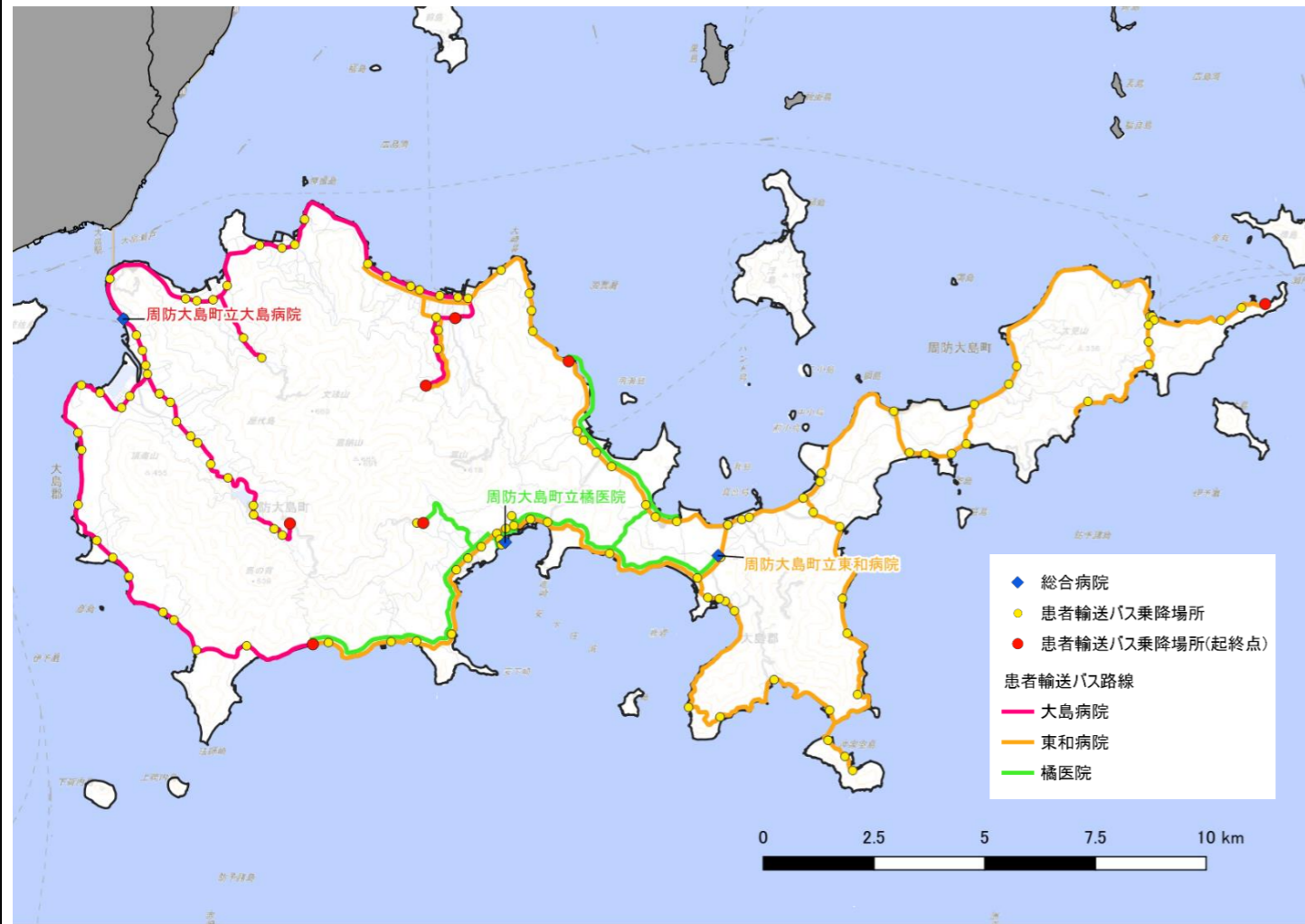


■収支・補助金の推移



病院送迎バス

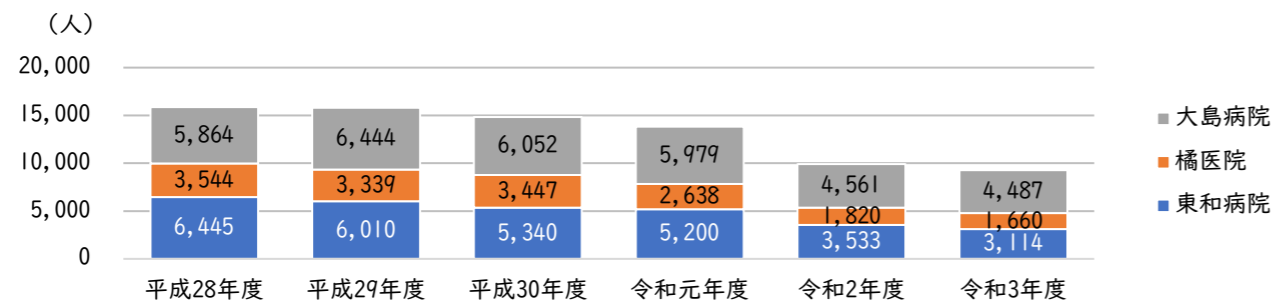
■運行経路図



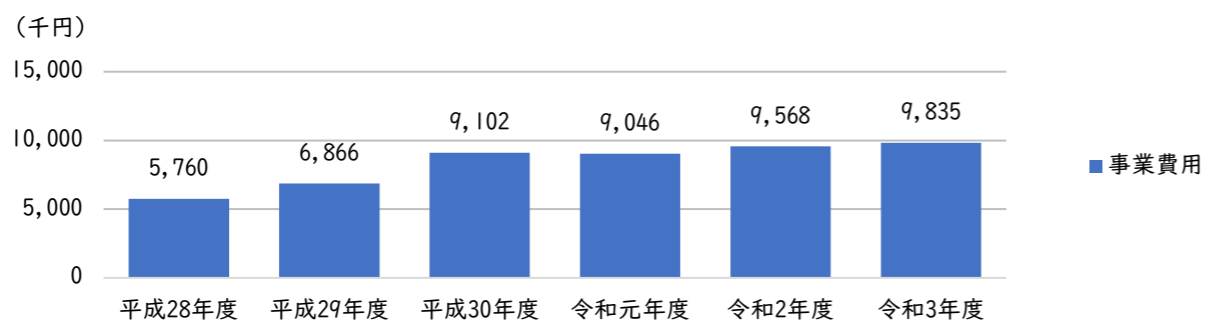
■運行状況

路線名	運行区間・区域	運行形態	運行頻度			
			平	土	日	
橋病院	西安下庄・家房方面	橋医院～家房～橋医院	(行き)定時定路線運行 (帰り)不定期区域運行	1.0	-	-
	東和病院方面	橋医院～船越～東和病院				
	東和病院方面(月・金)	橋医院→東和病院				
	東安下庄・日良居方面	長浜～油良～橋郵便局				
	深山方面	源明～橋病院				
大島病院	屋代方面	大島病院～棟畑～大島病院	(行き)定時定路線運行 (帰り)不定期区域運行	1.0	-	-
	家房方面	大島病院～家房～大島病院				
	久賀方面	大島病院～久賀～大島病院				
東和病院	久賀・日良居方面	県協会前～久賀～下田口	(行き)定時定路線運行 (帰り)定時定路線運行、不定期区域運行	1.0 ～ 2.0	-	-
	安下庄方面	家房～東和病院～橋医院				
	和田・油宇方面	東和病院～伊保田～下田口				
	佐連・沖家室方面	東和病院～下田口～船越				

■年間輸送人員の推移

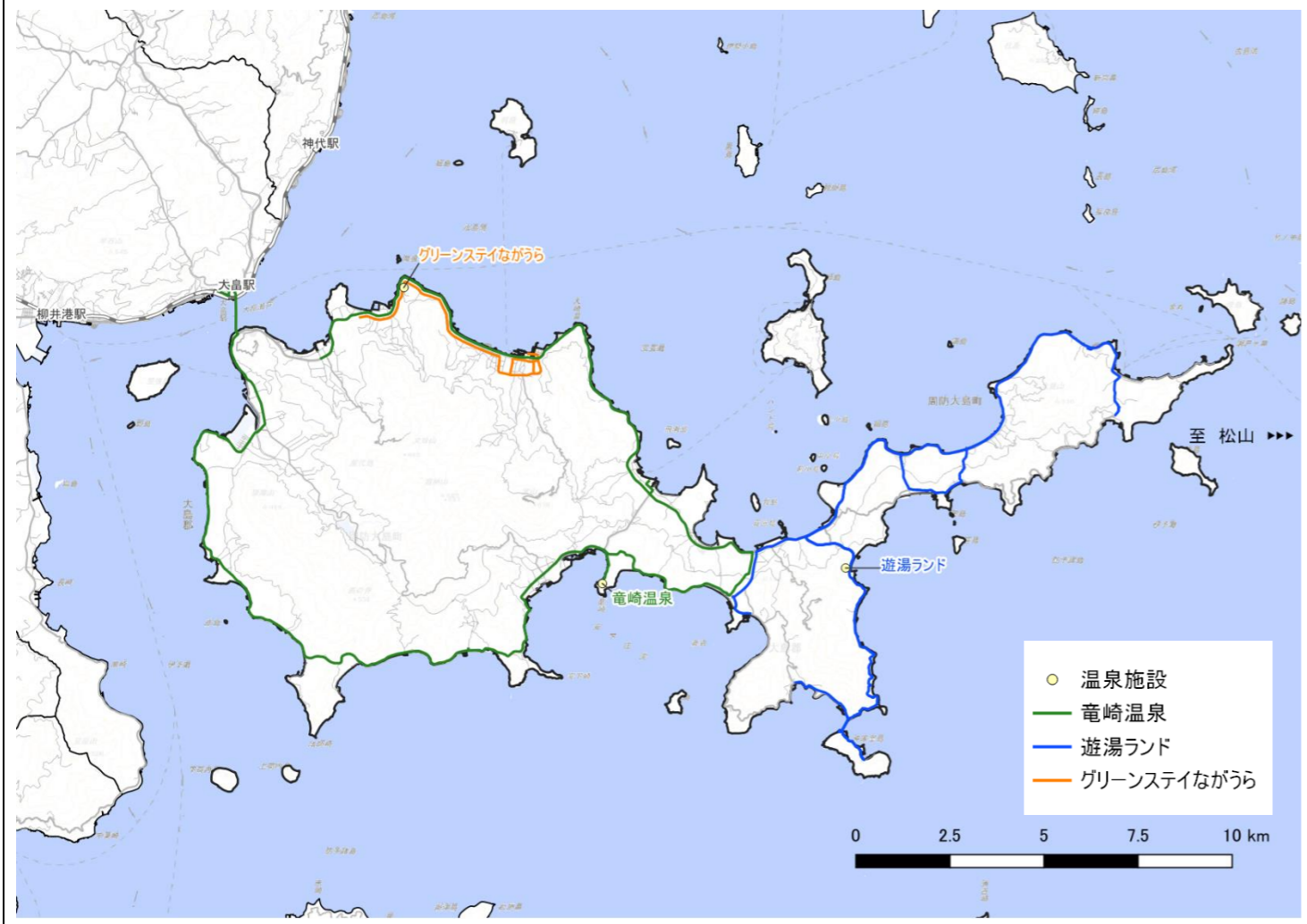


■事業費用の推移



温泉送迎バス

■運行経路図



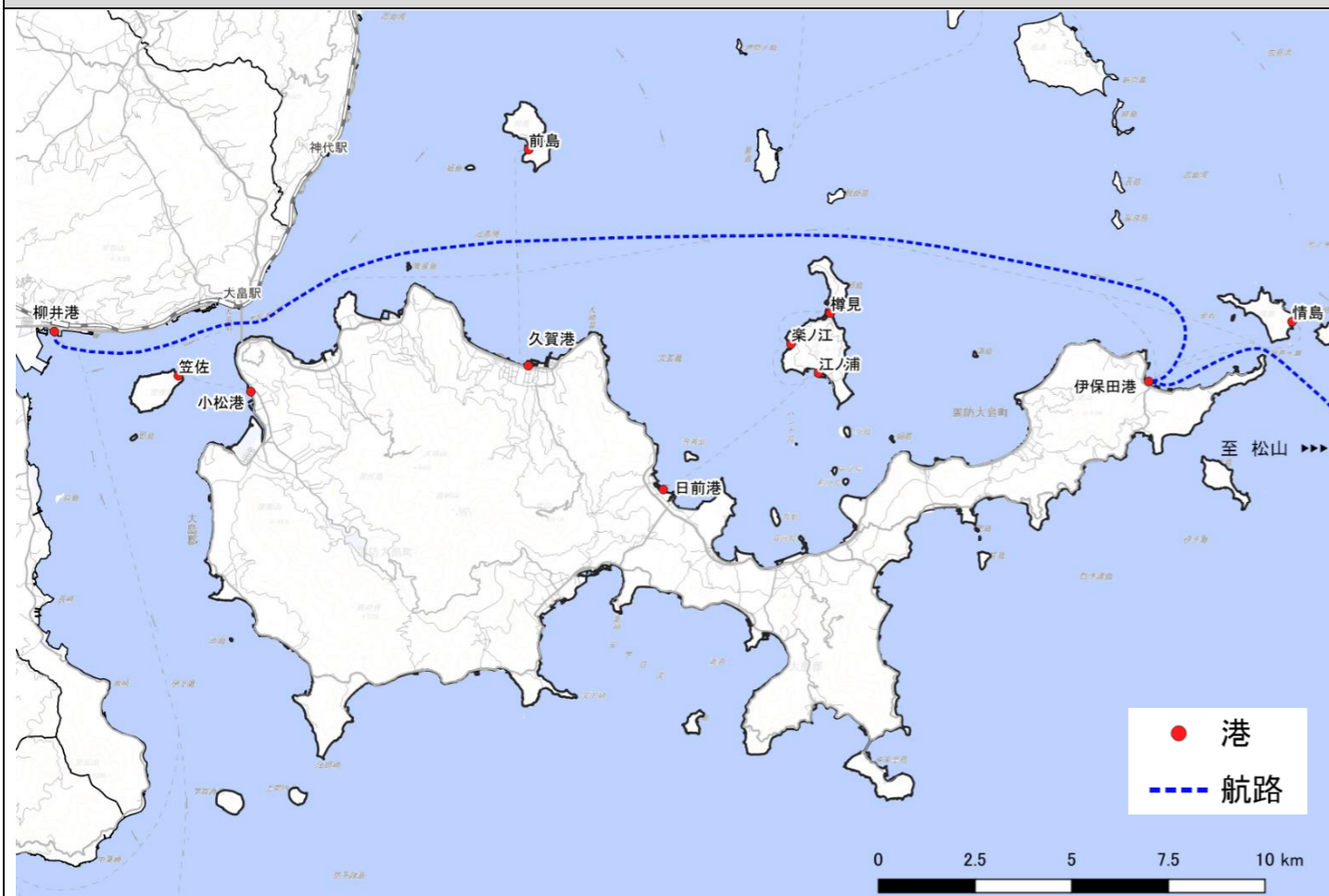
■運行状況

路線名	運行区間・区域	運行頻度			補助	
		平	土	日		
竜崎温泉 ※火～金と 祝日の月曜	昼1便	大島駅～沖浦～竜崎温泉	1.0	-	-	
	昼2便	JA三蒲～油良～竜崎温泉	1.0	-	-	
	夜便	日前～油良～秋～竜崎温泉	1.0	-	-	
グリーンステイ ながうら	月曜	久賀駅～JA農産前～グリーンステイ	0.5	-	-	
		新開住宅前～大島居前～グリーンステイ	0.5	-	-	
	水曜	久賀駅～大島居前～グリーンステイ	0.5	-	-	
		新開住宅前～大島居前～グリーンステイ	0.5	-	-	
	木曜	大島居前～JA農産前～グリーンステイ	0.5	-	-	
		西棕野～グリーンステイ	0.5	-	-	
金曜	新開住宅前～大島居前～グリーンステイ	0.5	-	-		
	西棕野～グリーンステイ	0.5	-	-		
遊湯ランド	火曜	和田～小泊～遊湯ランド	1.0	-	-	
		地家室～沖家室～遊湯ランド	1.0	-	-	
	木曜	外入～下田～遊湯ランド	1.0	-	-	
		油宇～小伊保田～遊湯ランド	1.0	-	-	

至 松山 ▶▶▶

フェリー

■運行区域

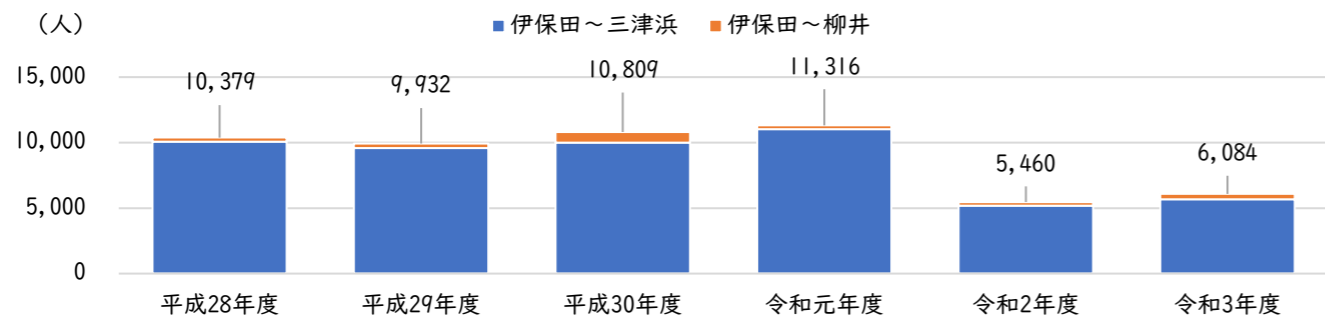


■運航状況

航路名	運航区間	運航頻度			補助
		平	土	日	
周防大島松山フェリー	柳井港～伊保田港～三津浜港	3.0	3.0	3.0	

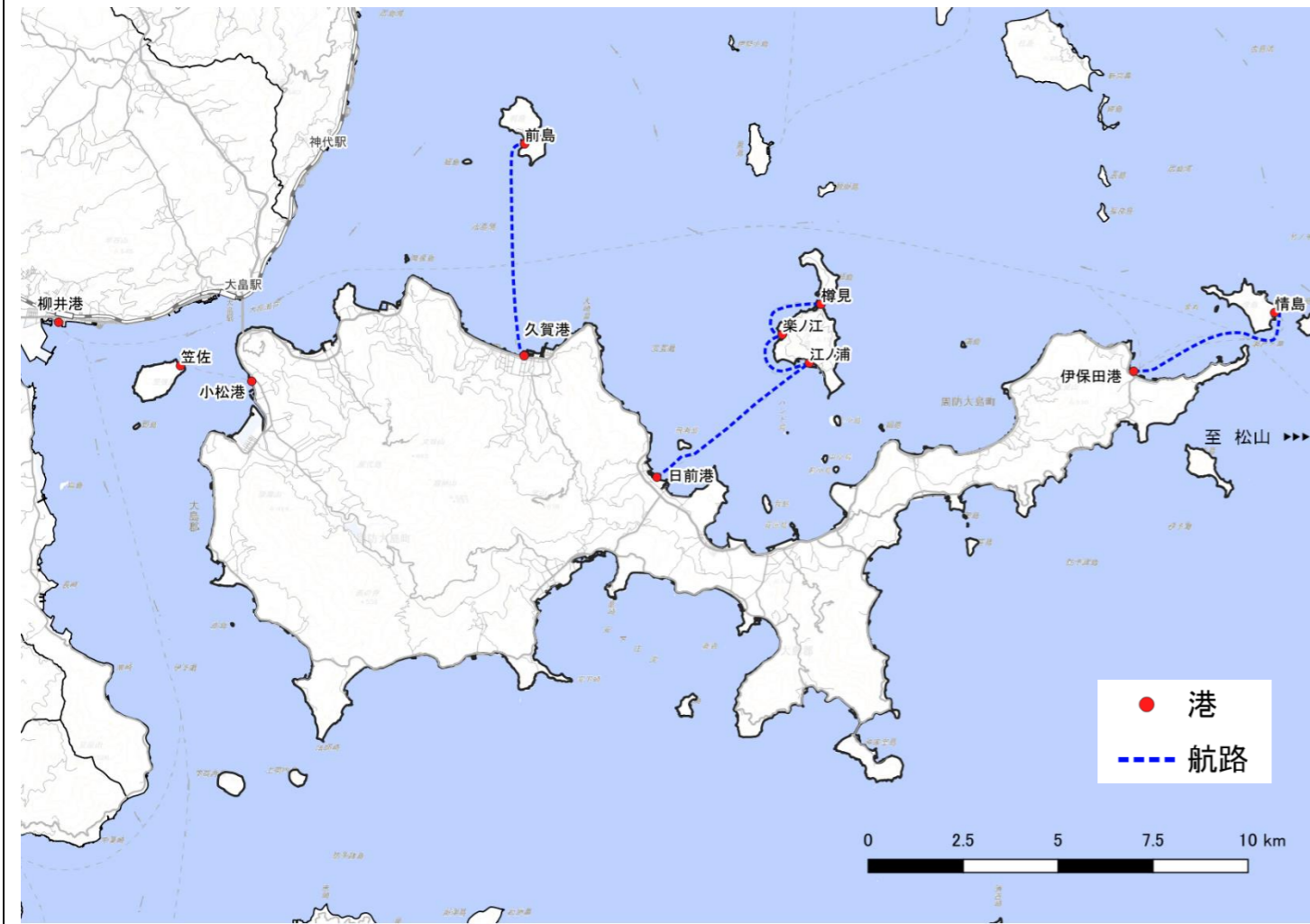
※このほか、伊保田港を経由しない便が1.0便あり

■年間輸送人員の推移



町営渡船（前島、情島、浮島）

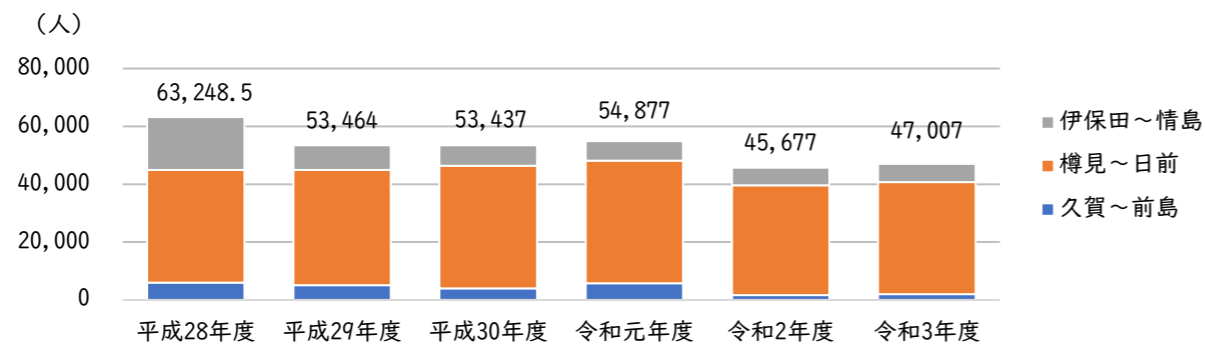
■運行区域



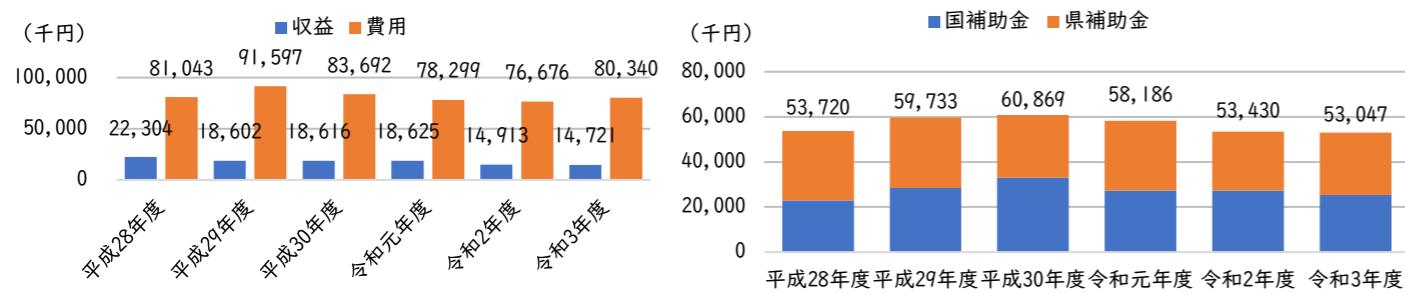
■運航状況

航路名	運航区間	運航頻度			補助
		平	土	日	
久賀～前島航路	久賀港～前島	3.0	3.0	3.0	国県町
伊保田～情島航路	伊保田港～情島	4.0	4.0	4.0	国県町
樽見～日前航路	樽見～楽ノ江～江ノ浦～日前	4.0	4.0	4.0	国県町

■年間輸送人員の推移

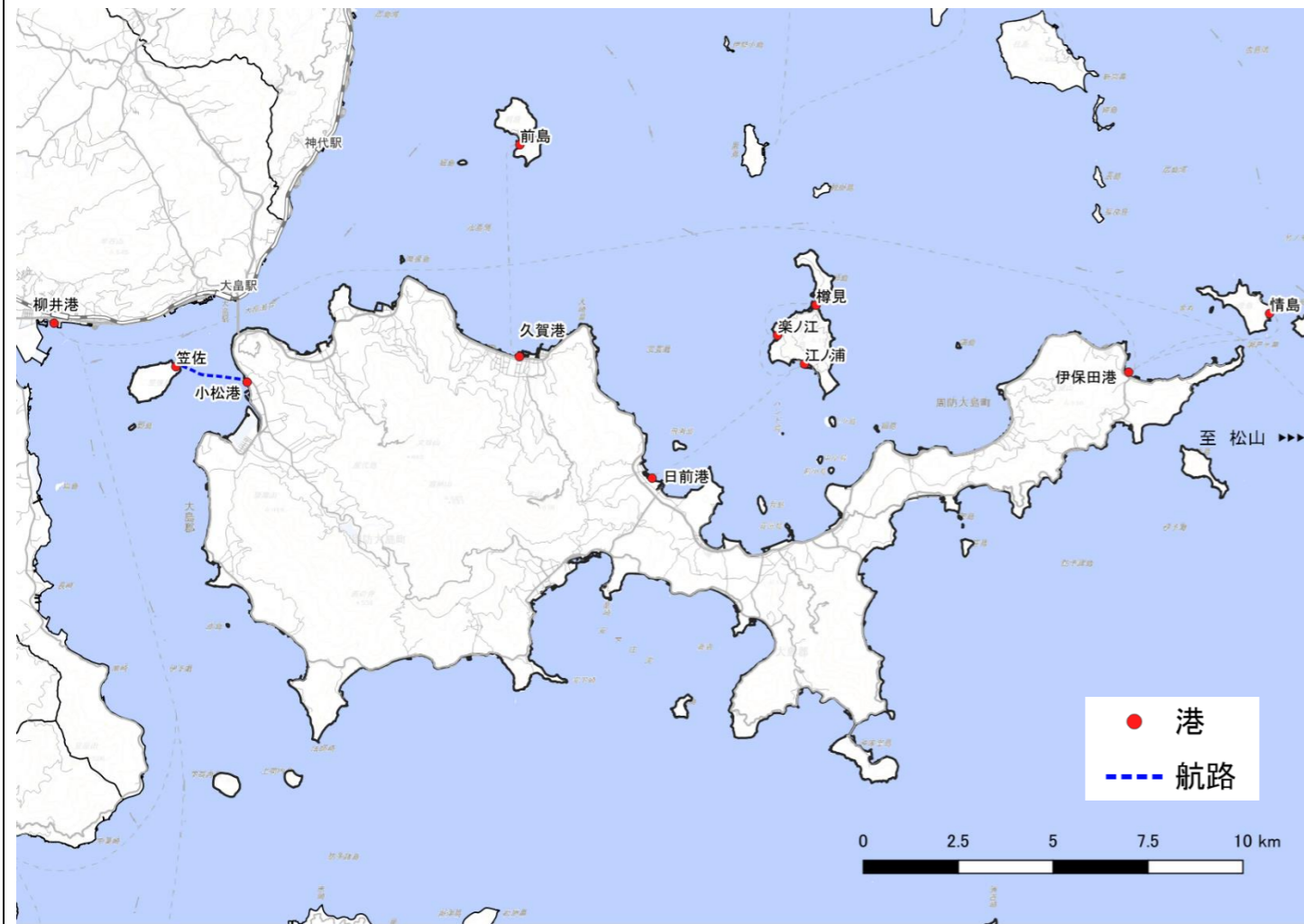


■収支・補助金の推移



行政連絡船（笠佐島）

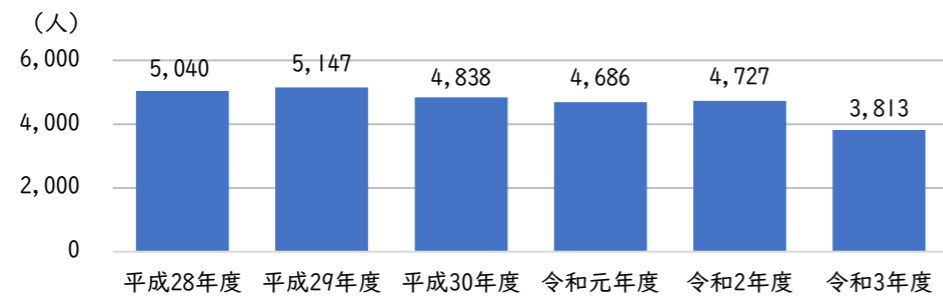
■ 運航経路図



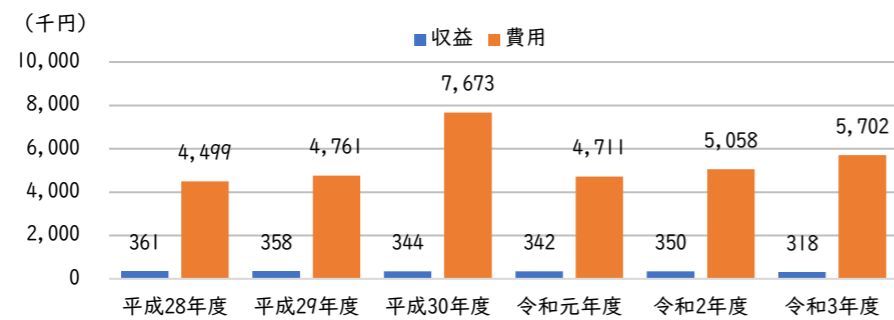
■ 運航状況

航路名	運行区間	運航頻度			補助
		平	土	日	
小松～笠佐島航路	小松港～笠佐（水曜のみ4.0）	3.0	3.0	3.0	

■ 年間輸送人員の推移

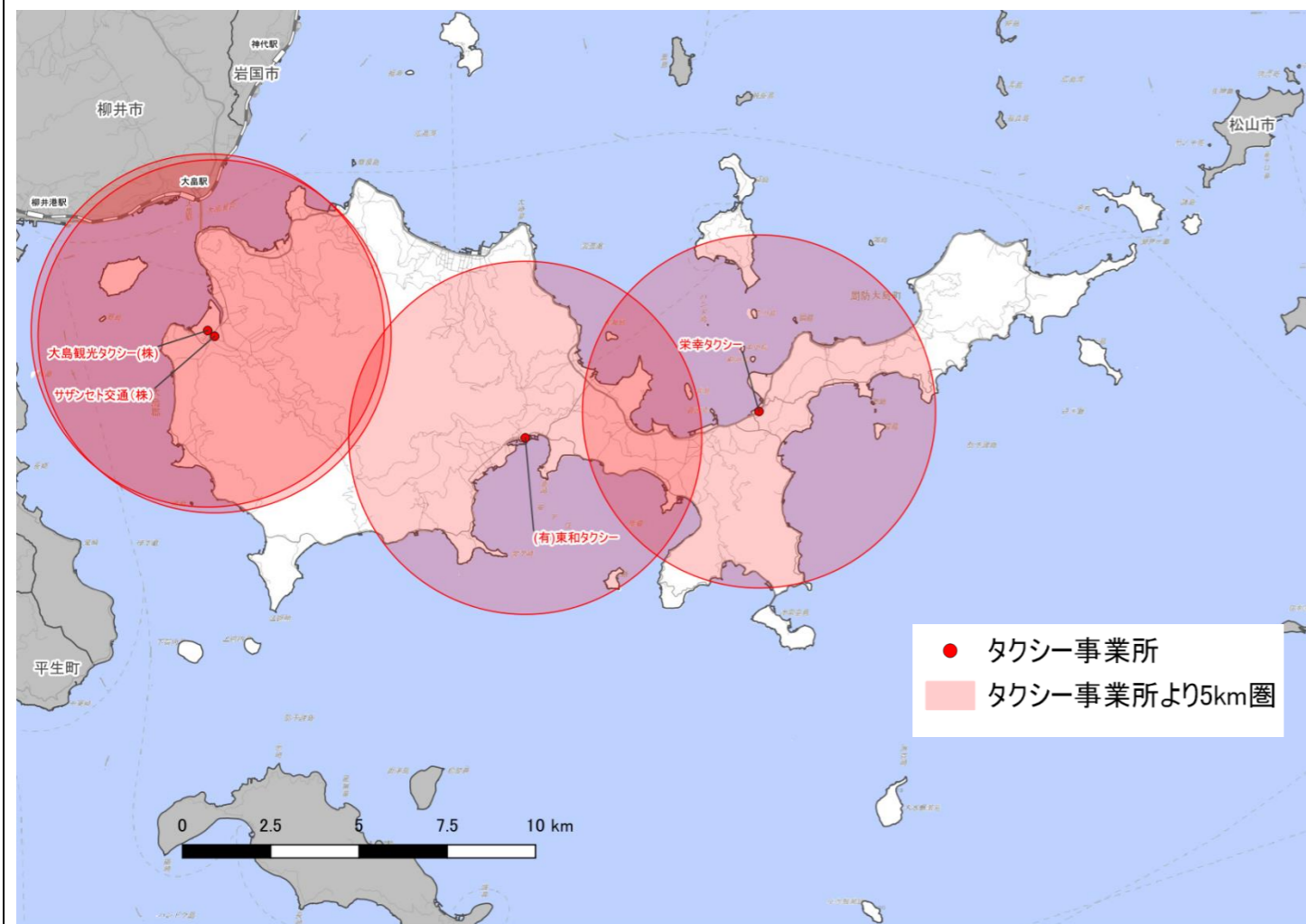


■ 収支・補助金の推移



一般乗用タクシー

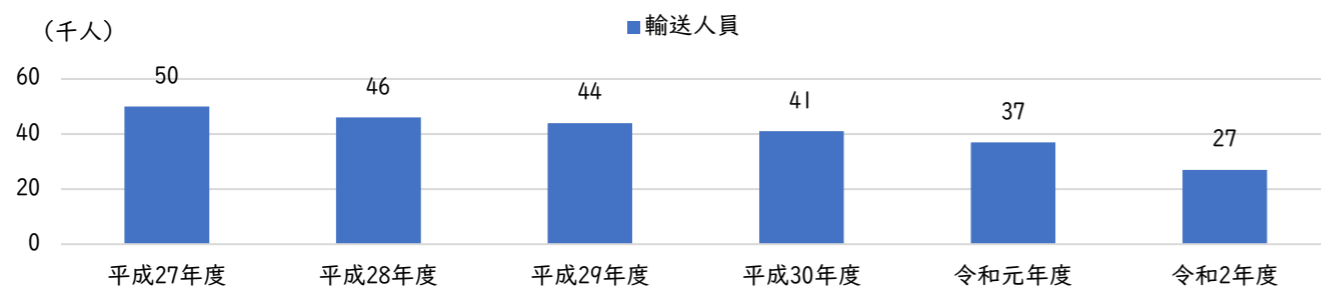
■営業所位置図



■台数・乗務員数・営業時間

会社名・営業所	車種・台数	乗務員数
(有)東和タクシー	5台(普通車)	5人
栄幸タクシー	2台(普通車)	2人
大島観光タクシー(株)	3台(普通車)	4人
サザンセット交通(株)	2台(ジャンボ)	5人

■年間輸送人員の推移



■旅客収入の推移

