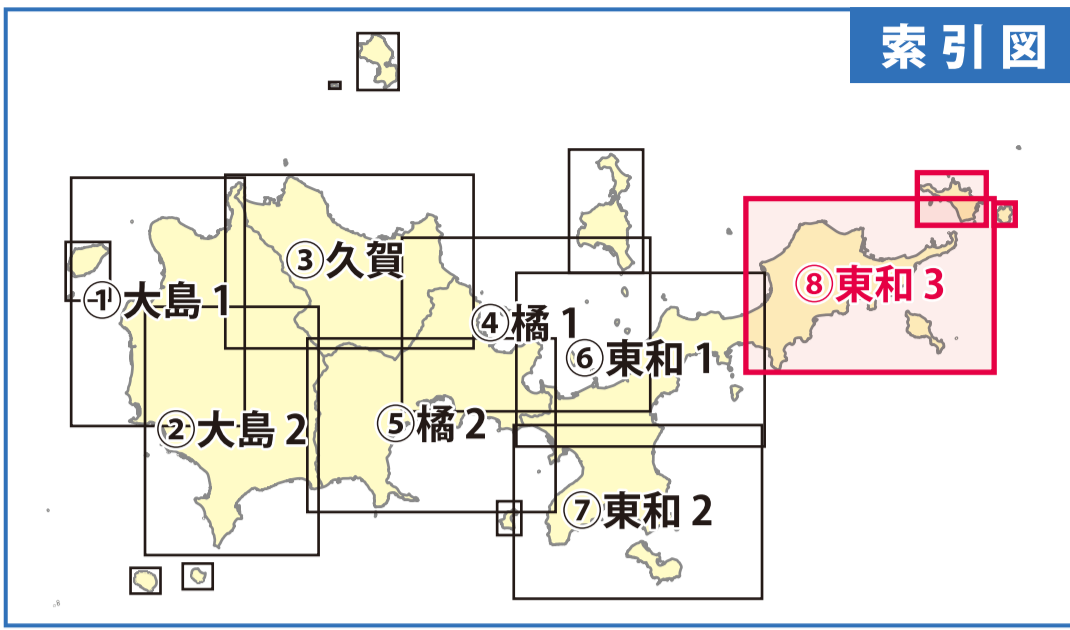


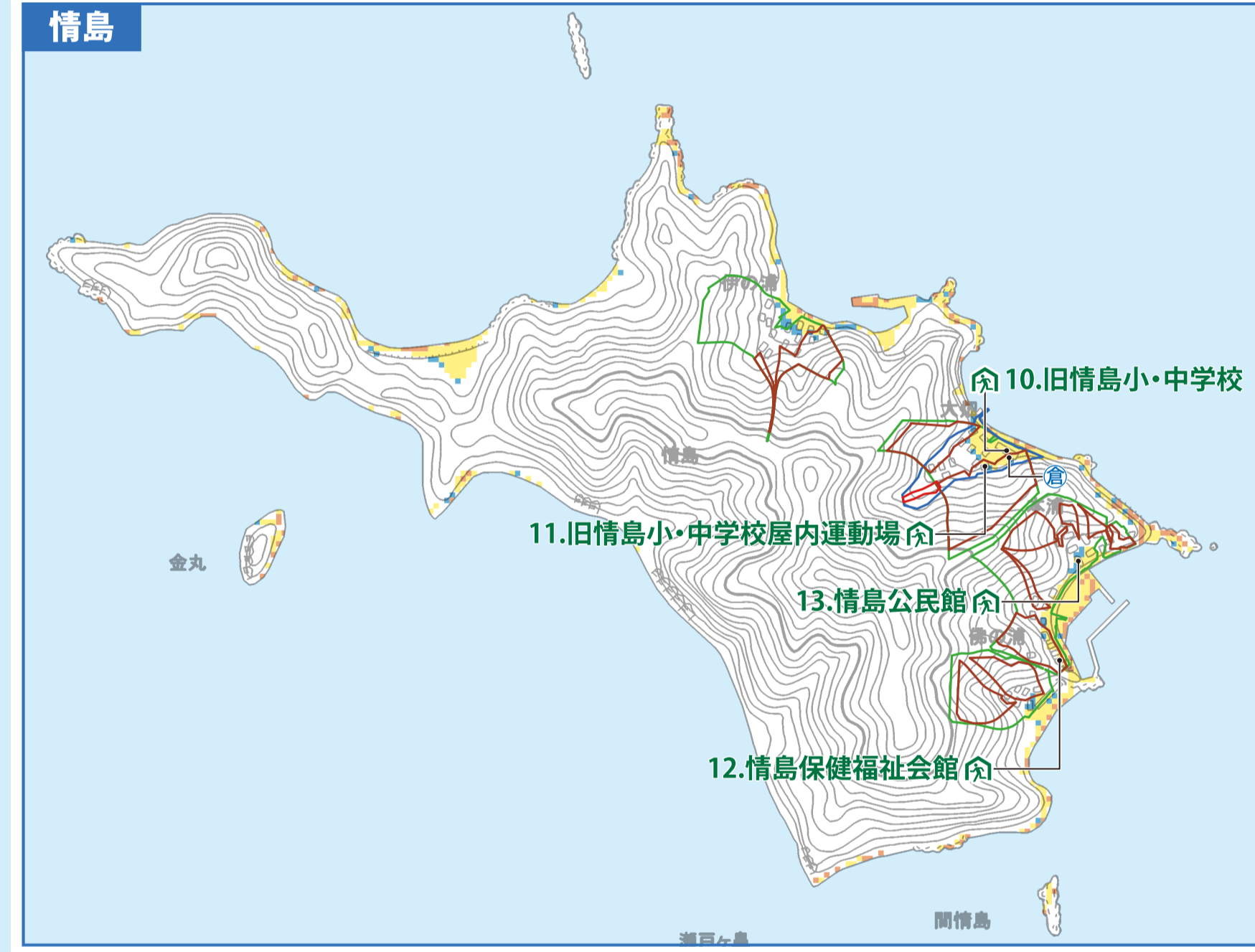
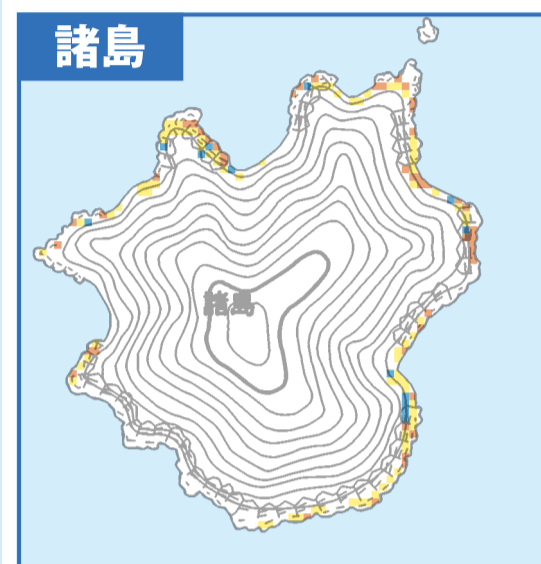
# 周防大島町 高潮 ハザードマップ

⑧ 東和地区3 (令和5年3月) 周防大島町総務課 電話:0820-74-1000



河川の影響や前提条件の違いなどから、浸水想定区域に指定されていない区域でも浸水することがあります。周囲の状況をよく見て、避難の判断をしてください。

- 【高潮ハザードマップの想定条件】
- 想定する台風の種類(最悪の事態を想定)
    - 中心気圧:910hPa(上陸時の気圧が我が国既往最大規模であった昭和9年室戸台風相当)
    - 台風の半径:75km(統計開始以来、我が国最大の高潮被害を出した伊勢湾台風相当)
    - 台風の移動速度:73km/h(伊勢湾台風相当)
  - 想定する台風の経路
    - 山口県周辺で比較的高い潮位が記録された8つの台風をもとに設定
  - 潮位
    - 計算領域内の朔望平均満潮位のうち、最も高い潮位を基準とする潮位として設定
  - 堤防等の決壊
    - 設計条件に達した段階で決壊
  - 計算に用いた地形データ
    - 平成25年のデータを用いています。開墾などにより、現状と変わっている箇所があります



### 凡例(地図の読み方)

表記	名称	説明
指定緊急避難場所	指定緊急避難場所	指定緊急避難場所
指定避難所	指定避難所	指定避難所
町役場防災関連施設	町役場防災関連施設	町役場防災関連施設
消防	消防	消防
警察	警察	警察
医療機関	医療機関	医療機関
防災倉庫	防災倉庫	防災倉庫
水位観測所	水位観測所	水位観測所
国道・県道	国道・県道	国道・県道
主要道路	主要道路	主要道路
水	水	水
面	面	面
小松港	小松港	小松港
港	港	港
湾	湾	湾
名	名	名

#### ■浸水想定区域

5.0~10.0m  
2階が水没

3.0~5.0m  
2階床下~天井

0.5~3.0m  
1階床下~2階床下

急傾斜地の崩壊(かけ崩れ) 土石流 地すべり 土砂災害警戒区域 指定予定

#### ■避難行動

風雨が強くなる前に 暗くなる前に

早めに避難しよう

安全な場所へ避難

原則

丈夫な建物で、浸水の深さより高いところにいる場合  
自宅等で安全確保

すでに外が危険なとき  
上層階または  
近くの高い建物へ

#### 指定緊急避難場所

番号	名称	対象とする災害		
		高潮	洪水	土砂
①	旧油田小学校グラウンド	○	○	×
②	旧和田小学校グラウンド	×	○	×

#### 指定避難所

番号	名称	対象とする災害		
		高潮	洪水	土砂
1	旧和田小学校体育館	×	○	×
2	正岩寺	○	○	×
3	油田農村環境改善センター	×	○	○
4	小伊保田公民館	×	○	×
5	旧油田小学校	○	○	×
6	旧油田小学校屋内運動場	○	○	×
7	油宇公民館	×	○	×
8	馬ヶ原公民館	×	○	×
9	雨振公民館	×	○	×
10	旧情島小・中学校	×	○	×
11	旧情島小・中学校屋内運動場	×	○	×
12	情島保健福祉会館	×	○	×
13	情島公民館	×	○	×
14	和田公民館	×	○	○

