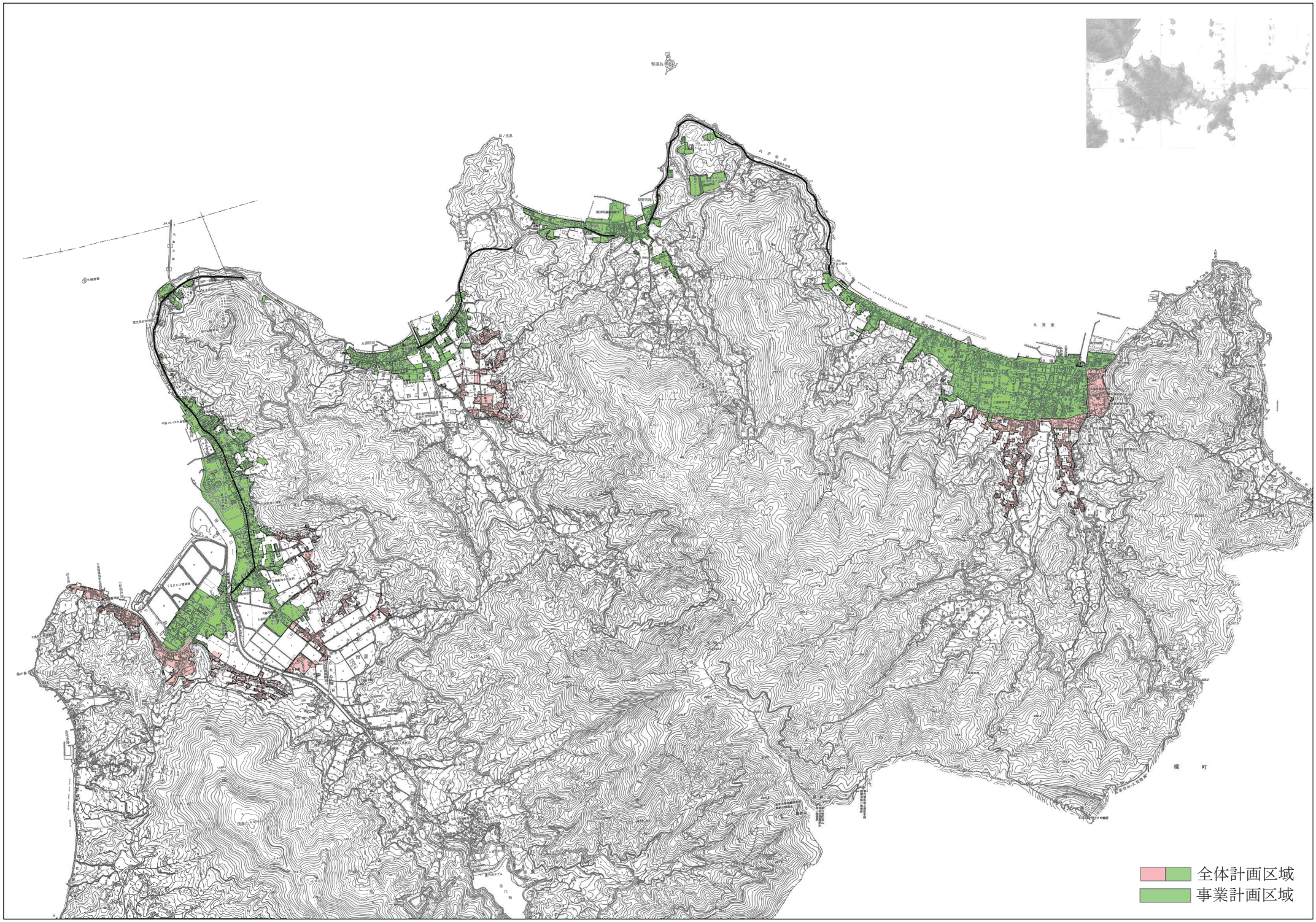
全体計画区域
事業計画区域

1：2，500

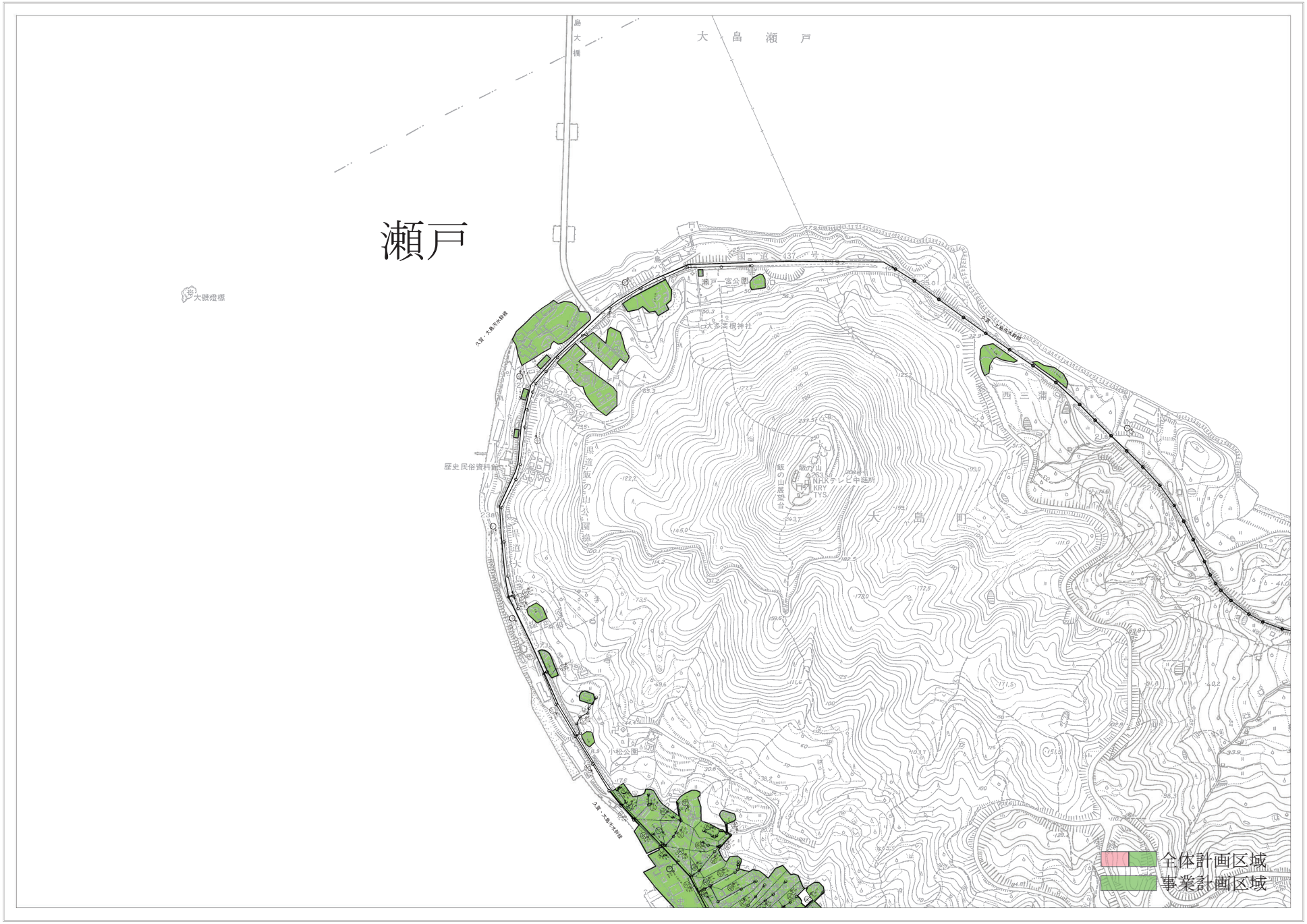

1：2，500

この地図は、建設省国土地理院長の承認を受て（ 5，000 ）国土基本図を複製加工したものである。
（承認番号） 平05 中機 第126号

1：2，500

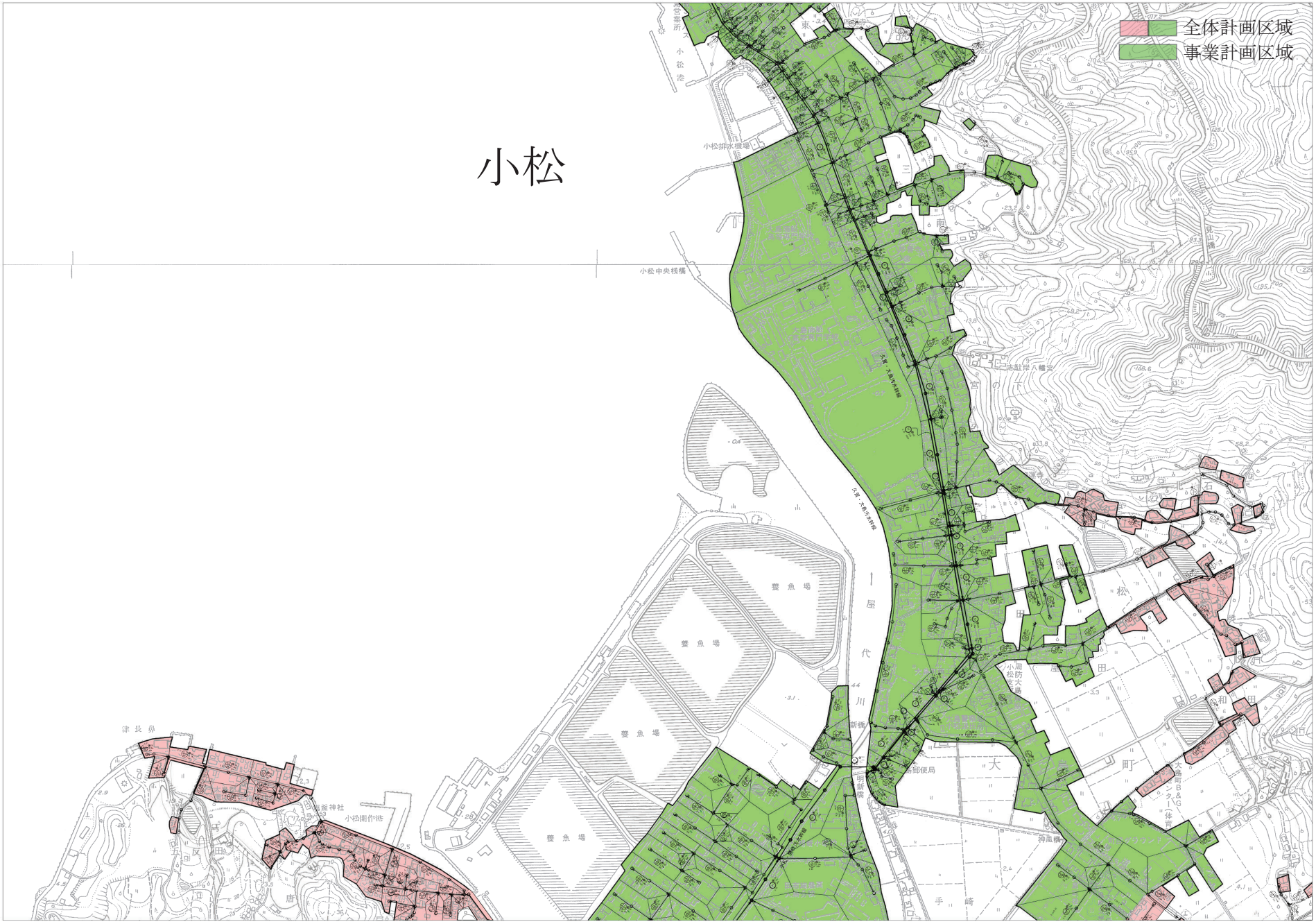

1：2，500

0 50 100 200 300 400 500m

この地図は、建設省国土地理院長の承認を受けて（S.000）
国土基本図を補足編集したものである。
（承認番号） 第155 中機 第1264号

修正 昭和 59 年 5 月ステレオプラニグラフ(3.ステレオプロッター)による 図 修 表 検査表
修正 平成 3 年 月 等高線間隔 1m

1：2,500

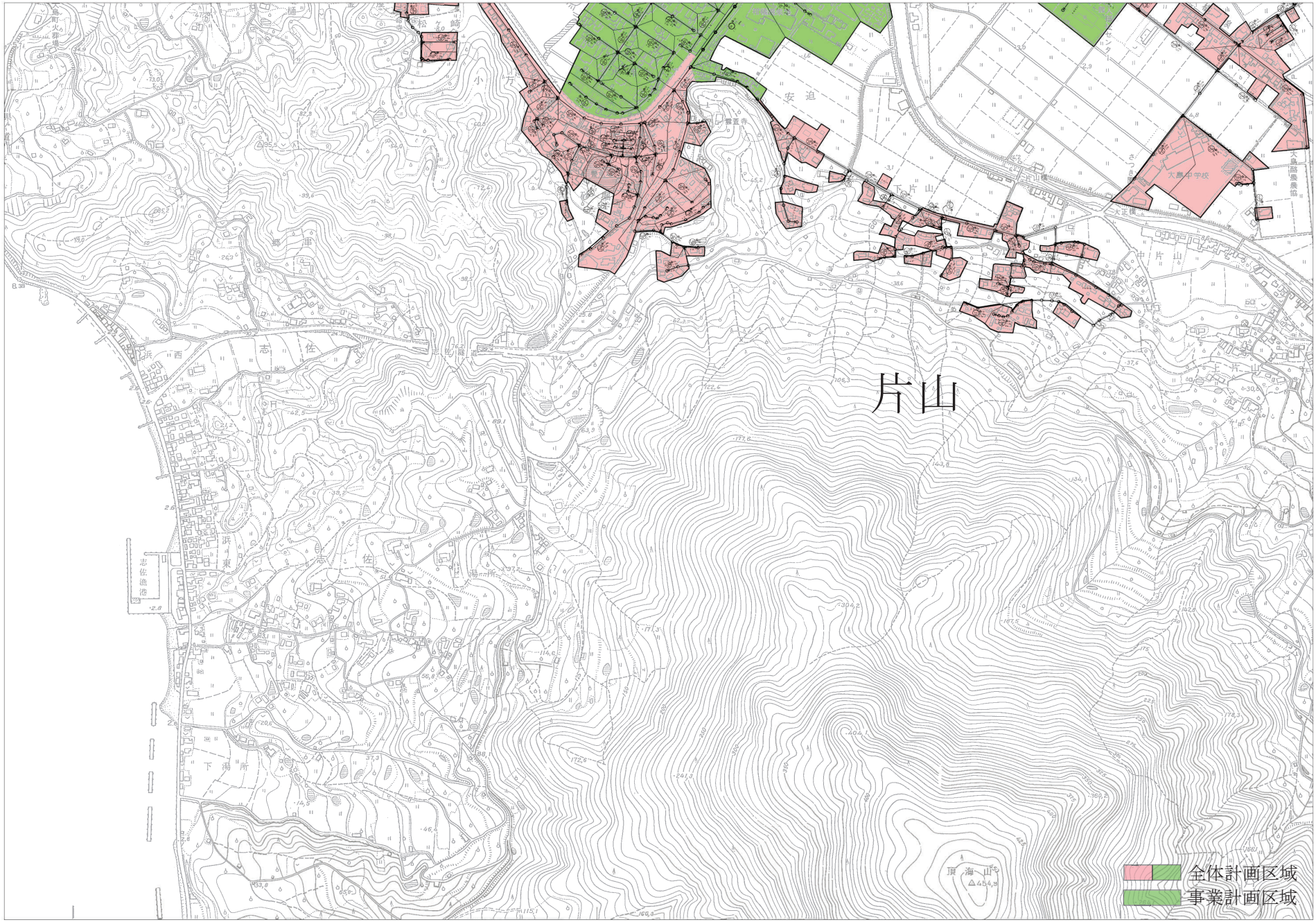

修正　昭和 93 年 5 月ステレオプラニグラフ(3.ステレオプロッター)4 座標系 旧五系
修正　平成 3 年　月　　等高線間隔 1m

1：2,500

この地図は、建設省国土地理院長の承認を受て(1) 5 000
(国土基本図を補加)した。のである。
(承認番号)　第55　中機　第126号

1：2,500

記号

修正　昭和 59 年 5 月ステレオプラニグラフ(3.ステレオプロッター)　図 郷 真　関 正 高
修正　平成 3 年　月　　等高線間隔 1m

1：2,500

この地図は、建設省国土地理院長の承認を受て(1) S 000
(国土基本図を補加編集したものである。
(承認番号)　第55　中機　第126号)

1：2,500

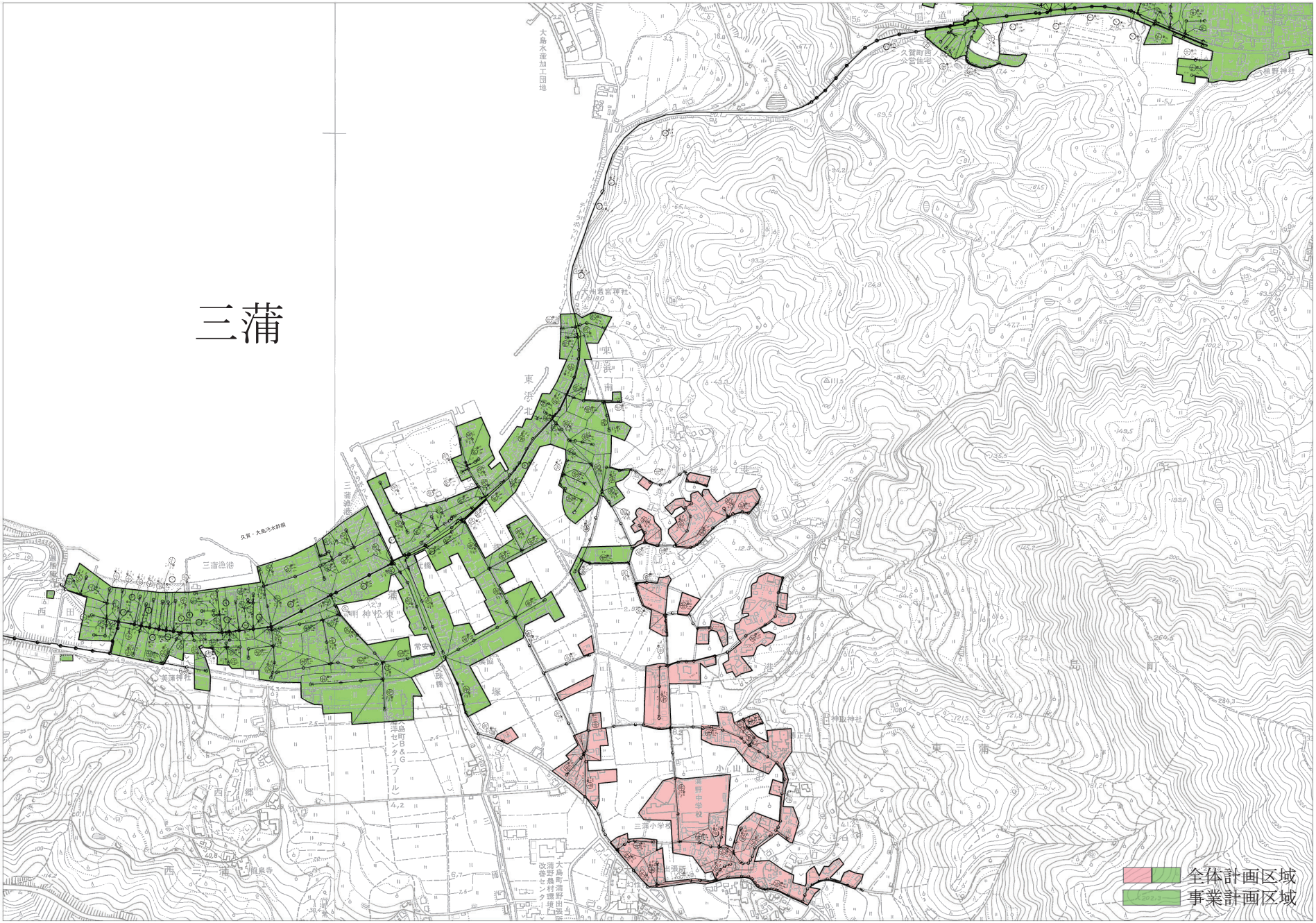

1：2,500

0 50 100 200 300 400 500m

修正　昭和 59 年 3 月ステレオプラニグラフ(3.ステレオブロッター)　図 標 表　別 2 表
修正　平成 3 年　月　　等高線間隔　5m

この地図は、建設省国土地理院長の承認を受けて（5 000 国土基本図を補加編集したものである。
（承認番号）　昭55　中機　第126号）

1：2,500

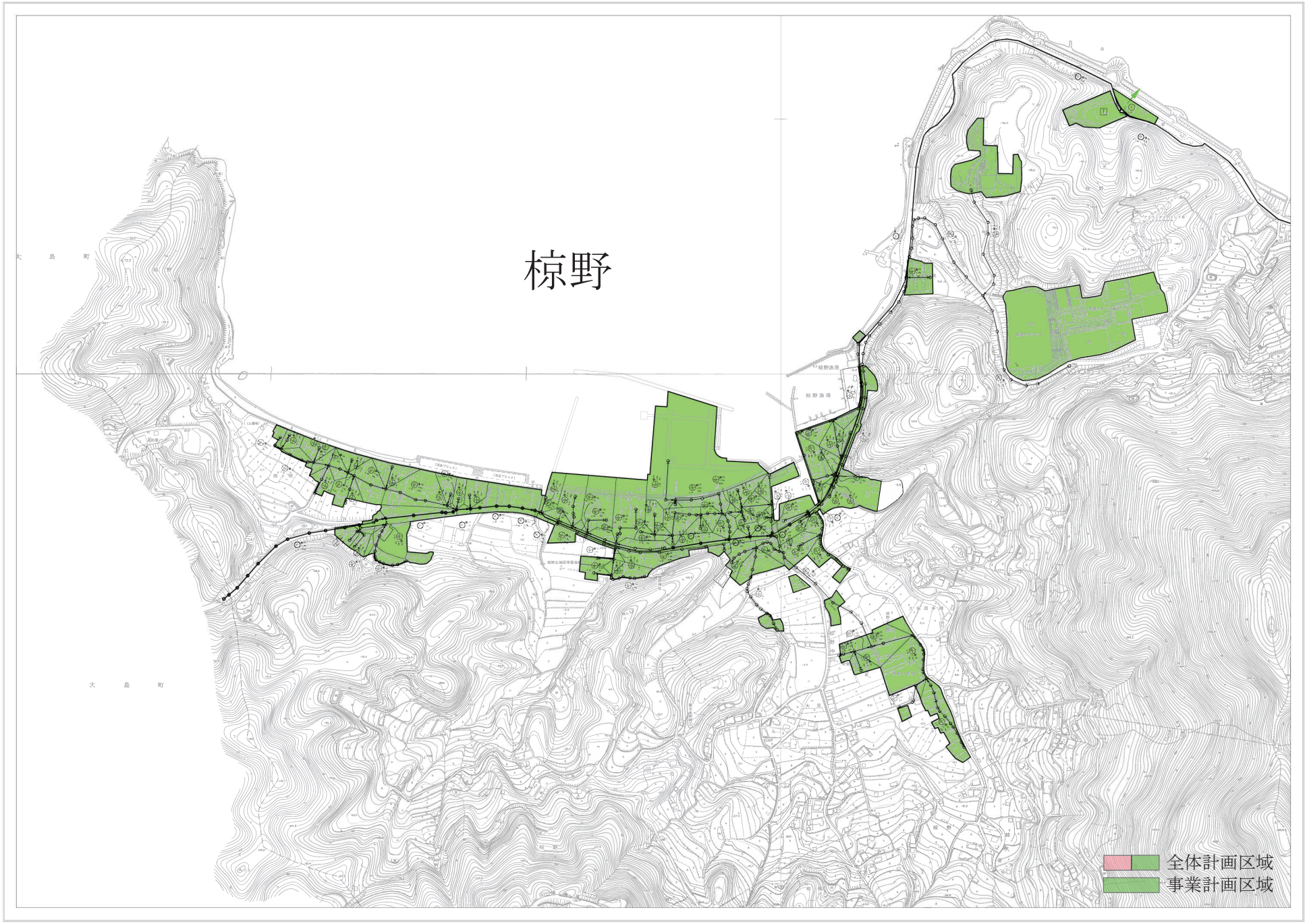

1：2,500

0　50　100　200　300　400　500m

「この測量成果は、建設省国土地理院長の承認を得て同院測量の測量機及び測量成果を使用して得たものである（承認番号）　平7　中公　第302号」

1：2,500

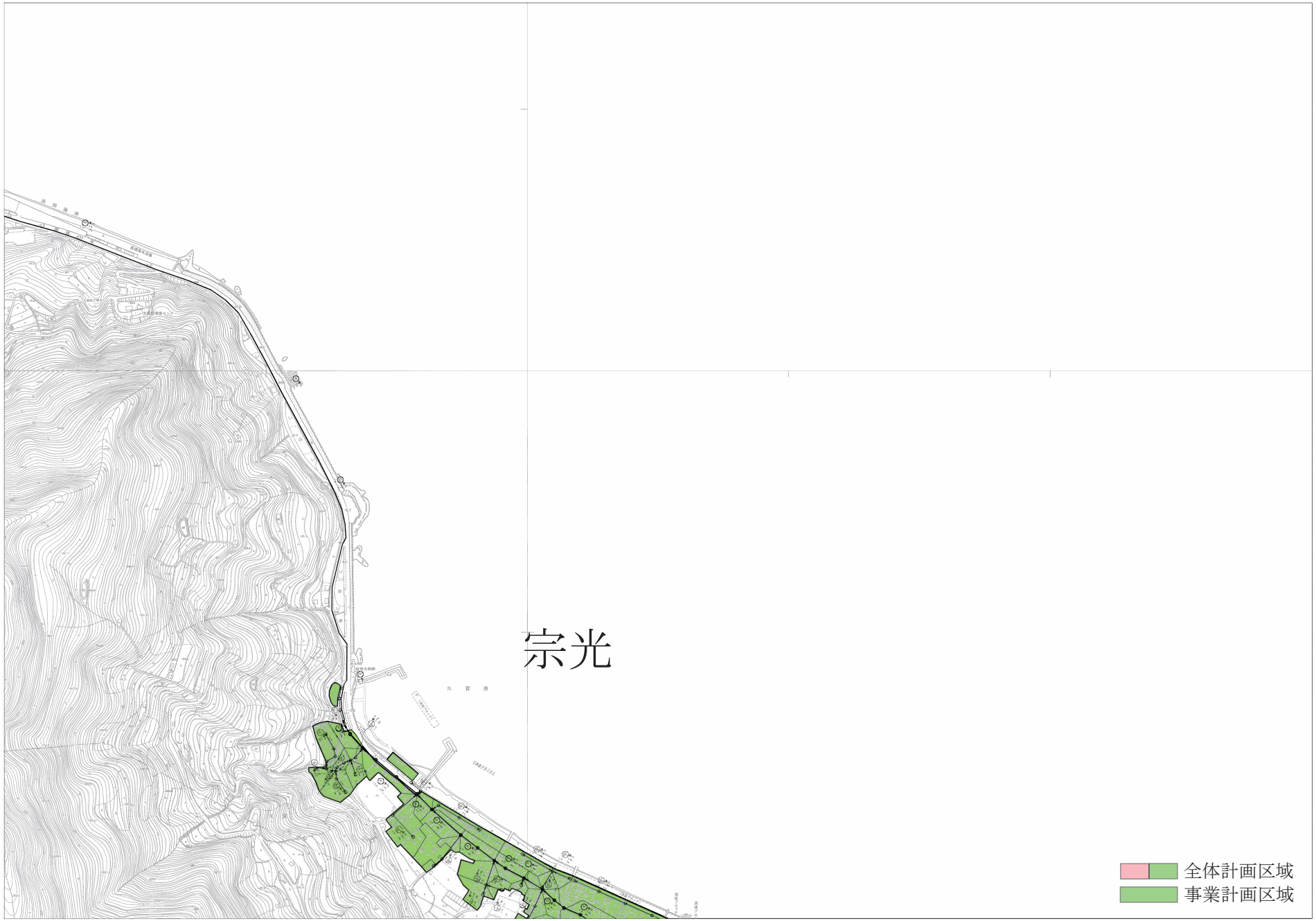

1：2,500

0 50 100 200 300 400 500m

「この測量成果は、建設省国土地理院長の承認を得て同院調整の測量機及び測量成果を使用して得たものである（承認番号） 平7 中公 第302号」

1：2,500

久賀

全体計画区域

事業計画区域

6 7 8

N

記号

	三角点
	水準点
	基準点
	標高点
	電柱
	無壁舎
	堂ろう建物
	煙突建物
	公園緑
	経済道
	徒歩道
	踏切
	歩道 分離帯
	広場 歩道橋
	高速道路
	特殊道路
	軌道線
	転車台
	トンネル
	鉄道跨線橋
	鉄道下
	自動車 安全地帯
	地下鉄入口
	渡船場
	都府県界
	郡市区都内の区界
	町村及市内の区界
	国域界
	ヘい
	かき
	公園
	神社
	寺院
	キリスト教会
	学校
	病院
	私石炭 貯炭所
	消防署
	郵便局
	電報電話局
	工場
	発電所
	倉庫
	分置場
	揚水ポンプ場
	下水ポンプ場
	製材所
	保税倉
	石油類
	武林園
	公民館 公会堂
	図書
	税務署
	地裁
	市役所
	町村役場
	保健所
	市場
	門 城門
	石塔
	墓地
	石造
	とうろう
	金塔
	記念碑
	立像 銅像
	鉄工所
	起重機
	煙突
	給水塔
	タンク
	高圧線
	灯台 灯標
	出口 出口
	温泉
	材料置場
	国道
	樹生界
	耕地界
	水田
	畑地
	桑畑
	茶畑
	果樹園
	芝地
	竹林
	広葉樹林
	針葉樹林
	竹林
	荒地
	牧草地
	しゅろ科樹林
	湿地
	灰石炭
	木炭
	煙突
	土場
	木材
	製石炭屋
	大小
	橋
	鉄道
	鉄水道管
	電柱
	電線

修 給 平成 1年 11月
修 正 平成 8年 3月オオートグラフ(J) ステレオプロッター48
原 標 表 浜田表
等高線間隔 1m

1：2,500

0 50 100 200 300 400 500m

「この測量成果は、建設省国土地理院長の承認を得て同院所管の測量機及び測量成果を使用して得たものである（承認番号） 平7 中公 第302号」