

山口県大島防災センターだより

山口県大島防災センター 〒742-2301 山口県大島郡周防大島町大字久賀5066-5 TEL0820-79-1133

第99号
令和8年5月

この雨、大丈夫？

CHECK!! この情報が出たら、すぐ動いて！ 「気象防災速報」

災害発生の危険度が高まっている状況で、警戒感を一段高めて速やかな防災対応や行動の判断を後押しする情報です。



この情報が発表されたら、キキクルなどの他の防災気象情報や、自治体が発令する避難情報にも留意し、身の安全を確保してください。

【一例】

- ◎気象防災速報（線状降水帯発生）
- ◎気象防災速報（記録的短時間大雨）

POINT!! 備えは「早め」が安心！ 「気象解説情報」

現在の気象状況と今後の見込みを伝え、災害への備えや今後の行動の検討や判断を後押しする情報です。



【一例】

- ◎気象解説情報（台風第〇号）
- ◎気象解説情報（線状降水帯半日前予測）

CHECK!! 各市町村からの情報もチェック！

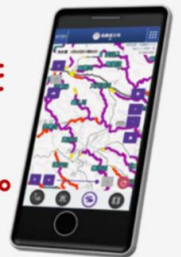
リンク先からそれぞれの気象台の紹介ページに移動すると、各自治体のページへのリンクをご参照いただけます。



各携帯電話事業者の緊急速報メールサービスを活用して災害・避難情報を配信している自治体もあります。

Q.今どのくらい危険なの？

A.雨による災害の危険度をリアルタイム表示する『キキクル』を活用しよう。



キキクルは、大雨などによる災害の危険度を、色分けされた地図で確認できるツールです。



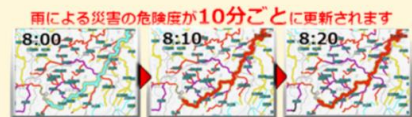
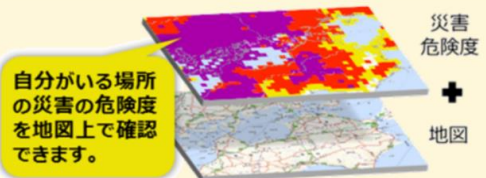
キキクル 検索

POINT!! キキクルの主な特徴

危険度を5段階に色分け

高 危険度 低	■ 災害切迫	← 重大な災害がすでに発生している可能性が高い
	■ 危険	← 重大な災害が数時間以内に発生するおそれ
	■ 警戒	
	■ 注意	
	□ 今後の情報等に留意	

地図上にほぼリアルタイム表示



警戒レベル4相当の「危険」（紫）などへの危険度の高まりを通知してくれるサービスを行っている事業者もあります。



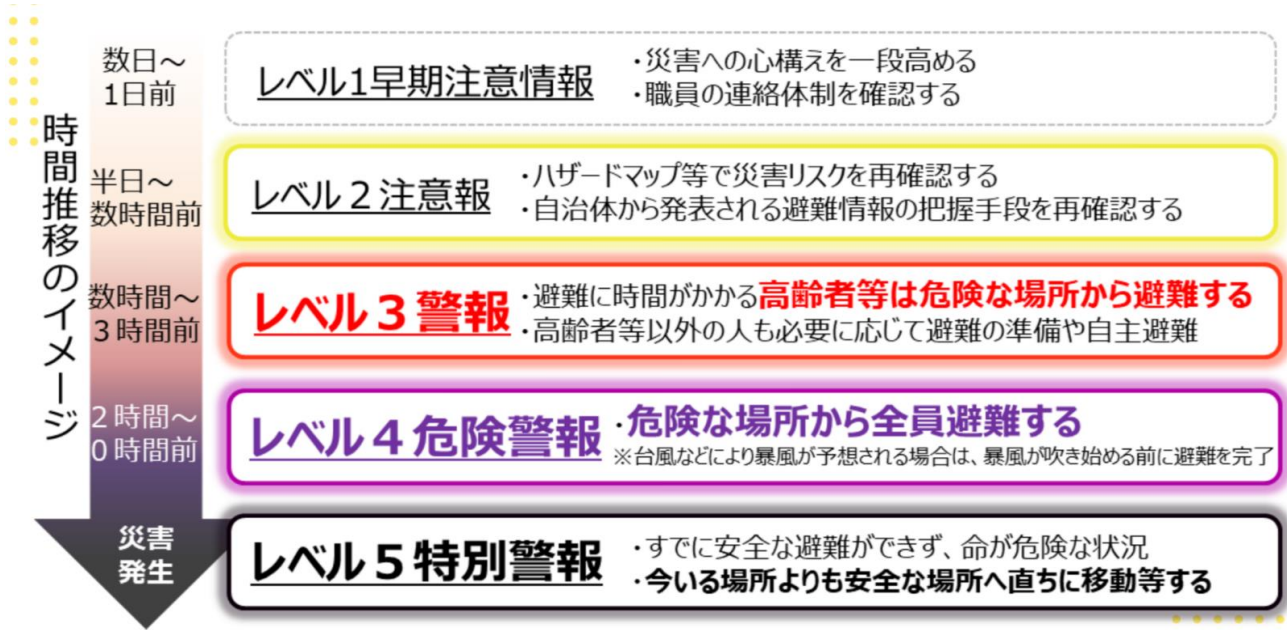
キキクル通知サービス

(※一部事業者では、警報や特別警報の通知も提供しています)

新たな防災気象情報

令和8年5月29日から 警報などの情報が大きく変わります

	河川氾濫	大雨	土砂災害	高潮
警戒レベル 5相当	レベル5 氾濫特別警報	レベル5 大雨特別警報	レベル5 土砂災害特別警報	レベル5 高潮特別警報
警戒レベル 4相当	レベル4 氾濫危険警報	レベル4 大雨危険警報	レベル4 土砂災害危険警報	レベル4 高潮危険警報
警戒レベル 3相当	レベル3 氾濫警報	レベル3 大雨警報	レベル3 土砂災害警報	レベル3 高潮警報
警戒レベル 2	レベル2 氾濫注意報	レベル2 大雨注意報	レベル2 土砂災害注意報	レベル2 高潮注意報
警戒レベル 1	早期注意情報			



気象庁ホームページ引用



町内及び近隣住民の皆さん、近くまでお越しの際は、一度来館してみてください。

平常時(9時～17時)であれば、当センターは自由に入館して、展示物を見て体験することができます。
 なお、毎週月曜日(月曜日が祝日の場合は翌日)、年末年始は休館日となっています。



山口県大島防災センター

TEL(0820)79-1133 Fax(0820)72-1166 E-mail : bousai@town.suo-oshima.lg.jp